



УТВЕРЖДАЮ

Руководитель организации

Директор ГБУ СО «Волжский ЦСОН»

О.Н. Денисова

10 декабря 2020 г.

ПАСПОРТ ДОСТУПНОСТИ
объекта социальной инфраструктуры (ОСИ)
№ 34000177

1. Общие сведения об объекте

- 1.1. Наименование (вид) объекта: Социальная защита населения
- 1.2. Адрес объекта: 404131, Волгоградская область, г. Волжский, ул. К. Нечаевой, 4.
- 1.3. Сведения о размещении объекта:
- часть здания – на 1 этаже, 117,5 кв. м.
- 1.4. Год постройки здания – 1985 г., последнего капитального ремонта – 2012 г.
- 1.5. Дата предстоящих плановых ремонтных работ: текущего _____, капитального _____.
- 1.6. Название организации (учреждения), (полное юридическое наименование - согласно Уставу, краткое наименование): Государственное бюджетное учреждение социального обслуживания «Волжский центр социального обслуживания населения», ГБУ СО «Волжский ЦСОН» (отделение психолого-педагогической помощи).
- 1.7. Юридический адрес организации (учреждения): 404122, Волгоградская область, г. Волжский, ул. Кирова, 22
- 1.8. Основание для пользования объектом (оперативное управление, аренда, собственность): оперативное управление.
- 1.9. Форма собственности (государственная, негосударственная): государственная.
- 1.10. Территориальная принадлежность (федеральная, региональная, муниципальная, частная): муниципальная.
- 1.11. Вышестоящая организация (наименование): Комитет социальной защиты населения Волгоградской области.
- 1.12. Адрес вышестоящей организации: 400087, г. Волгоград, ул. Новороссийская, 41, тел. (8442)30-80-00, факс (8/442)39-12-96.

2. Характеристика деятельности организации на объекте

- 2.1. Сфера деятельности (здравоохранение, образование, социальная защита, физическая культура и спорт, культура, связь и информация, транспорт, жилой фонд, потребительский рынок и сфера услуг, другое): Социальная защита населения.
- 2.2. Виды оказываемых услуг: предоставление социальных услуг в полустационарной форме социального обслуживания населения
- 2.3. Форма оказания услуг (на объекте, на дому, дистанционно): на объекте, .
- 2.4. Категории обслуживаемого населения по возрасту (дети, взрослые трудоспособного

возраста, пожилые; все возрастные категории): дети, взрослые трудоспособного возраста.

2.5. Категории обслуживаемых инвалидов, детей-инвалидов (инвалиды, передвигающиеся на коляске, инвалиды с нарушениями опорно-двигательного аппарата; нарушениями зрения, нарушениями слуха, нарушениями умственного развития): инвалиды, передвигающиеся на коляске, инвалиды с нарушениями опорно-двигательного аппарата; нарушениями зрения, нарушениями слуха, нарушениями умственного развития.

2.6. Плановая мощность, посещаемость (количество обслуживаемых в день, вместимость, пропускная способность и др.): количество обслуживаемых в день – 16, вместимость – 16; пропускная способность – 16.

2.7. Участие в исполнении ИПР инвалида, ребенка-инвалида (да, нет): да.

3. Состояние доступности объекта

для инвалидов и других маломобильных групп населения (МГН).

3.1. Путь следования к объекту пассажирским транспортом

(описать маршрут движения с использованием пассажирского транспорта):

автобус № 11,14,24 маршрутное такси № 5,5а,6,6а,15,15а,16, 24, 24а до остановки «Заря»

наличие адаптированного пассажирского транспорта к объекту: да, автобус № 14.

3.2. Путь к объекту от ближайшей остановки пассажирского транспорта:

3.2.1 расстояние до объекта от остановки транспорта - 400 м.

3.2.2 время движения (пешком) – 15 мин.

3.2.3 наличие выделенного от проезжей части пешеходного пути (да, нет), - нет.

3.2.4 перекрестки: нерегулируемые; регулируемые, со звуковой сигнализацией, таймером; нет – регулируемые.

3.2.5 информация на пути следования к объекту: нет

3.2.6 есть или нет перепады высоты на пути (описать): да (высота бордюра 10 см, нет съезда, узкий тротуар.

Их обустройство для инвалидов на коляске (да, нет): нет.

3.3. Вариант организации доступности ОСИ:

№ п/п	Категория инвалидов (вид нарушения)	Вариант организации доступности объекта*
1	Все категории инвалидов и МГН	Б
	в том числе инвалиды:	
2	передвигающиеся на креслах-колясках (К)	ДУ
3	с нарушениями опорно-двигательного аппарата (О)	Б
4	с нарушениями зрения (С)	Б
5	с нарушениями слуха (Г)	Б
6	с нарушениями умственного развития (У)	Б

* указывается один из вариантов: "А" (доступность всех зон и помещений - универсальная), "Б" (доступны специально выделенные участки и помещения), "ДУ" (доступность условная: дополнительная помощь сотрудника, услуги на дому, дистанционно), "ВНД" (не организована доступность)

3.4. Состояние доступности основных структурно-функциональных зон:

№ п/п	Основные структурно-функциональные зоны	Состояние доступности, в том числе для основных категорий инвалидов*
1	Территория, прилегающая к зданию (участок)	ДЧ-И (О,Г,У)
2	Вход (входы) в здание	ДЧ-И (О,Г,У)
3	Путь (пути) движения внутри здания (в т.ч. пути эвакуации)	ДЧ-В
4	Зона целевого назначения здания (целевого посещения объекта)	ДЧ-И (О,С,Г,У)
5	Санитарно-гигиенические помещения	ДУ
6	Система информации и связи (на всех зонах)	ДЧ-В
7	Пути движения к объекту (от остановки транспорта)	ДЧ-И (О,Г,У)

*указывается: ДП-В - доступно полностью всем; ДП-И (К, О, С, Г, У) - доступно полностью избирательно (указать категории инвалидов); ДЧ-В - доступно частично всем; ДЧ-И (К, О, С, Г, У) - доступно частично избирательно (указать категории инвалидов); ДУ - доступно условно, ВНД - временно недоступно

3.5. Итоговое заключение о состоянии доступности ОСИ:

Объект доступен частично для инвалидов с нарушениями опорно-двигательного аппарата, инвалидов с нарушениями слуха и умственного развития и для инвалидов с нарушениями зрения; доступен условно для инвалидов, передвигающихся на креслах-колясках.

4. Управленческое решение

4.1. Рекомендации по адаптации основных структурных элементов объекта:

№ п/п	Основные структурно-функциональные зоны объекта	Рекомендации по адаптации объекта (вид работы)*
1	Территория, прилегающая к зданию (участок)	устранение дефектов дорожного/тротуарного покрытия; устранение порогов, понижение бордюрного камня.
2	Вход (входы) в здание	Установка/переоборудование поручней на лестнице. Установка/переоборудование пандуса, установка поручней, установка противоскользящего покрытия. Расширение входной площадки, установка тактильной вывески с названием и режимом работы объекта, установка тактильных обозначений перед дверью. Выравнивание порога, установка звукового маяка, установка дверного доводчика.

3	Путь (пути) движения внутри здания (в т.ч. пути эвакуации)	Установка тактильной схемы.
4	Зона целевого назначения здания (целевого посещения объекта)	Расширение дверного проёма.
5	Санитарно-гигиенические помещения	Переоборудование санитарно-гигиенического помещения, расширение дверного проема, установка унитаза, опорных поручней у санузла, переоборудование раковины (высота, установка опорного поручня, специализированного смесителя), установка кнопки вызова, установка крючков для костылей, одежды и т.д., установка тактильных обозначений.
6	Система информации на объекте (на всех зонах)	Установка радиозвукового маяка, тактильной вывески со шрифтом Брайля, тактильной мнемосхемы, установка тактильных пиктограмм.
7	Пути движения к объекту (от остановки транспорта)	ремонт асфальтового покрытия, устройство съездов для колясок
8	Все зоны и участки	Установка/переоборудование поручней на лестнице. Установка/переоборудование пандуса, установка поручней, установка противоскользящего покрытия. Расширение входной площадки, установка тактильной вывески с названием и режимом работы объекта, установка тактильных обозначений перед дверью. Выравнивание порога, установка звукового маяка, установка дверного доводчика. Расширение дверного проёма. Переоборудование санитарно-гигиенического помещения, расширение дверного проема, установка унитаза, опорных поручней у санузла, переоборудование раковины (высота, установка опорного поручня, специализированного смесителя), установка кнопки вызова, установка крючков для костылей, одежды и т.д., установка тактильных обозначений. Установка радиозвукового маяка, тактильной вывески со шрифтом Брайля, тактильных обозначений, тактильной мнемосхемы. Ремонт асфальтового покрытия, устройство съездов для колясок.

* не нуждается; ПСД - подготовка проектно-сметной документации, ТР - текущий ремонт, КР - капитальный ремонт, Рек - реконструкция, Стр - строительство, Орг - организация альтернативной формы обслуживания и другие организационные мероприятия

4.2. Период проведения работ (указывается срок проведения мероприятий) в рамках исполнения (указывается наименование документа: программы, плана): План адаптации для МГН объектов ГБУ СО «Волжский ЦСОН».

4.3. Ожидаемый результат после выполнения работ по адаптации (по состоянию доступности): доступен для К,О,С,Г,У.

4.4. Информация размещена (обновлена):
на Карте доступности объектов Волгоградской области (дата):

https://www.zhit-vmeste.ru/ 04.12.2020 г.

на иных информационных ресурсах (наименование сайта, портала/дата):

http://442fz.volganet.ru/025177/ 12.2020 г. https://volkcsot.nethouse.ru/ 04.12.2020 г.

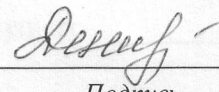
ПРИЛОЖЕНИЯ к Паспорту доступности объекта и услуг:

1. Результаты обследования на предмет доступности объекта и услуг на 13 л.
2. План мероприятий по поэтапному повышению уровня доступности для инвалидов объекта и предоставляемых услуг («дорожная карта») на 2 л.
3. Маршрут (схема) движения инвалидов и других МГН на 1 л.
4. Фотографии (структурно-функциональных зон и элементов объекта) на 24 л.

Председатель
комиссии

Директор
ГБУ СО «Волжский ЦСОН»
О.Н. Денисова

ФИО, должность



Подпись

Члены
комиссии:


Начальник хозяйственного отдела
В.С. Заикин

Заведующая отделением психолого-педагогической помощи

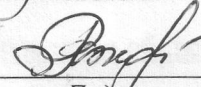
С.В. Рахматуллина

Специалист по социальной работе
И.С. Малярова

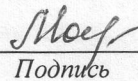
ФИО, должность



Подпись



Подпись




Подпись

Инженер по технической
эксплуатации жилого фонда
А.Н. Южмин

ФИО, должность

Председатель городского общества
инвалидов Э.В. Титов



Подпись

Подпись