



УТВЕРЖДАЮ

Директор ГБУ СО «Волжский ЦСОН»

*О.Н. Денисова*

«02» декабря 2020 г.

**ПАСПОРТ ДОСТУПНОСТИ  
объекта социальной инфраструктуры (ОСИ)  
№ 34000174**

**1. Общие сведения об объекте**

- 1.1. Наименование (вид) объекта: Социальная защита населения.
- 1.2. Адрес объекта: 404131, Волгоградская область, г. Волжский, ул. Оломоуцкая, 33.
- 1.3. Сведения о размещении объекта:  
- часть здания на 1 этаже, 131 кв. м.
- 1.4. Год постройки здания – 1981 г., последнего капитального ремонта – 2006 г.
- 1.5. Дата предстоящих плановых ремонтных работ: текущего - \_\_\_\_, капитального \_\_\_\_.
- 1.6. Название организации (учреждения), (полное юридическое наименование - согласно Уставу, краткое наименование): Государственное бюджетное учреждение социального обслуживания «Волжский центр социального обслуживания населения», ГБУ СО «Волжский ЦСОН»
- 1.7. Юридический адрес организации (учреждения): 404122, Волгоградская область, г. Волжский, ул. Кирова, 22.
- 1.8. Основание для пользования объектом (оперативное управление, аренда, собственность): оперативное
- 1.9. Форма собственности (государственная, негосударственная): государственная
- 1.10. Территориальная принадлежность (федеральная, региональная, муниципальная, частная): муниципальная
- 1.11. Вышестоящая организация (наименование): Комитет социальной защиты населения Волгоградской области.
- 1.12. Адрес вышестоящей организации: 400087, г. Волгоград, ул. Новороссийская, д. 41, тел. (8442)30-80-00, факс: (8442)39-12-96.

**2. Характеристика деятельности организации на объекте**

- 2.1. Сфера деятельности (здравоохранение, образование, социальная защита, физическая культура и спорт, культура, связь и информация, транспорт, жилой фонд, потребительский рынок и сфера услуг, другое): Социальная защита населения.
- 2.2. Виды оказываемых услуг: социальные услуги в форме социального обслуживания на дому, предоставление в прокат реабилитационного оборудования.
- 2.3. Форма оказания услуг (на объекте, на дому, дистанционно): на объекте, на дому.
- 2.4. Категории обслуживаемого населения по возрасту (дети, взрослые трудоспособного возраста, пожилые; все возрастные категории): взрослые трудоспособного возраста,

пожилые.

2.5. Категории обслуживаемых инвалидов, детей-инвалидов: инвалиды, передвигающиеся на коляске, инвалиды с нарушениями опорно-двигательного аппарата; нарушениями зрения, нарушениями слуха, нарушениями умственного развития.

2.6. Плановая мощность, посещаемость: количество обслуживаемых в день, посещаемость – 10.

2.7. Участие в исполнении ИПР инвалида, ребенка-инвалида (да, нет): да.

### **3. Состояние доступности объекта для инвалидов и других маломобильных групп населения (МГН).**

3.1. Путь следования к объекту пассажирским транспортом (описать маршрут движения с использованием пассажирского транспорта): Проехать автобусами № 24, 14, 27 маршрутными такси № 5, 5а, 15, 15а, 16, 16с, 24, 24а, 14, 14а, 6, 6а до остановки «Заря».

Наличие адаптированного пассажирского транспорта к объекту: да, автобус маршрута № 14.

3.2. Путь к объекту от ближайшей остановки пассажирского транспорта:

3.2.1 расстояние до объекта от остановки транспорта – 300-500 м.

3.2.2 время движения (пешком) – 10-15 мин.

3.2.3 наличие выделенного от проезжей части пешеходного пути (да, нет) - да

3.2.4 перекрестки: регулируемые, со звуковой сигнализацией.

3.2.5 информация на пути следования к объекту: нет

3.2.6 есть или нет перепады высоты на пути (описать): да (более 5 %).

Их обустройство для инвалидов на коляске (да, нет): нет (отсутствие съездов)

3.3. Вариант организации доступности ОСИ:

№ п/п	Категория инвалидов (вид нарушения)	Вариант организации доступности объекта*
1	Все категории инвалидов и МГН	Б
	в том числе инвалиды:	
2	передвигающиеся на креслах-колясках (К)	ДУ
3	с нарушениями опорно-двигательного аппарата (О)	Б
4	с нарушениями зрения (С)	Б
5	с нарушениями слуха (Г)	Б
6	с нарушениями умственного развития (У)	А

\* указывается один из вариантов: "А" (доступность всех зон и помещений - универсальная), "Б" (доступны специально выделенные участки и помещения), "ДУ" (доступность условная: дополнительная помощь сотрудника, услуги на дому, дистанционно), "ВНД" (не организована доступность)



## 3.4. Состояние доступности основных структурно-функциональных зон:

№ п/п	Основные структурно-функциональные зоны	Состояние доступности, в том числе для основных категорий инвалидов*
1	Территория, прилегающая к зданию (участок)	ДП-И (Г,У)
2	Вход (входы) в здание	ДП-И (Г,У)
3	Путь (пути) движения внутри здания (в т.ч. пути эвакуации)	ДП-И (Г,У)
4	Зона целевого назначения здания (целевого посещения объекта)	ДП-И (У)
5	Санитарно-гигиенические помещения	ДП-И(Г,У)
6	Система информации и связи (на всех зонах)	ДП-И (К,О,У)
7	Пути движения к объекту (от остановки транспорта)	ДП-И (Г,У)

\*указывается: ДП-В - доступно полностью всем; ДП-И (К, О, С, Г, У) - доступно полностью избирательно (указать категории инвалидов); ДЧ-В - доступно частично всем; ДЧ-И (К, О, С, Г, У) - доступно частично избирательно (указать категории инвалидов); ДУ - доступно условно, ВНД - временно недоступно

## 3.5. Итоговое заключение о состоянии доступности ОСИ:

Объект доступен полностью для инвалидов с нарушениями умственного развития, частично для инвалидов с нарушениями слуха и с нарушениями опорно-двигательного характера. Доступен условно для и для инвалидов с нарушениями зрения, инвалидов, передвигающихся на креслах-колясках.

## 4. Управленческое решение

## 4.1. Рекомендации по адаптации основных структурных элементов объекта:

№ п/п	Основные структурно-функциональные зоны объекта	Рекомендации по адаптации объекта (вид работы)*
1	Территория, прилегающая к зданию (участок)	устранение дефектов дорожного/тротуарного покрытия; устранение порогов, понижение бордюрного камня.
2	Вход (входы) в здание	Установка/переоборудование лестницы, установка поручней с учетом технических требований на пандус и лестницу; установка дверного доводчика, устранение высоты порога, расширение дверного проема, установка противоскользящего покрытия, установка тактильных пиктограмм, установка наземных тактильных указателей.

3	Путь (пути) движения внутри здания (в т.ч. пути эвакуации)	Установка тактильной мнемосхемы, установка поручня.
4	Зона целевого назначения здания (целевого посещения объекта)	Увеличение ширины дверных проемов, устранение высоты порога, установка индукционной петли.
5	Санитарно-гигиенические помещения	Переоборудование санитарно-гигиенического помещения, расширение дверного проема, устранение высоты порогов, установка унитаза, опорных поручней у санузла, переоборудование раковины (высота, установка опорного поручня, специализированного смесителя), установка кнопки вызова, установка крючков для костылей, одежды и т.д., установка тактильных обозначений.
6	Система информации на объекте (на всех зонах)	Установка тактильных пиктограмм, тактильной мнемосхемы, индукционной петли.
7	Пути движения к объекту (от остановки транспорта)	ремонт асфальтового покрытия, устройство съездов для колясок.
8	Все зоны и участки	<p>Установка/переоборудование лестницы, установка поручней с учетом технических требований на пандус и лестницу; установка дверного доводчика, устранение высоты порога, расширение дверного проема, установка противоскользящего покрытия, установка тактильных пиктограмм, установка наземных тактильных указателей, установка поручней, тактильной мнемосхемы, увеличение ширины дверных проемов.</p> <p>Переоборудование санитарно-гигиенического помещения, расширение дверного проема, выравнивание высоты порогов, установка унитаза, опорных поручней у санузла, переоборудование раковины (высота, установка опорного поручня, специализированного смесителя), установка крючков для костылей, одежды и т.д., установка тактильных обозначений.</p> <p>Установка тактильных пиктограмм, тактильной мнемосхемы, индукционной петли.</p> <p>Устранение дефектов дорожного/тротуарного покрытия; устранение порогов, понижение бордюрного камня.</p>

\* не нуждается; ПСД - подготовка проектно-сметной документации, ТР - текущий ремонт, КР - капитальный ремонт, Рек - реконструкция, Стр - строительство, Орг - организация альтернативной формы обслуживания и другие организационные мероприятия

4.2. Период проведения работ (указывается срок проведения мероприятий) в рамках исполнения (указывается наименование документа: программы, плана): План адаптации для МГН объектов ГБУ СО «Волжский ЦСОН» 2021-2023 г.г.

4.3. Ожидаемый результат после выполнения работ по адаптации (по состоянию доступности): доступен для К,О,С,Г.

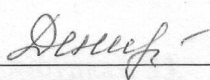

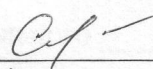
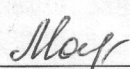




4.4. Информация размещена (обновлена): на Карте доступности объектов Волгоградской области (дата): <https://www.zhit-vmeste.ru/> 04.12.2020 г.

на иных информационных ресурсах (наименование сайта, портала/дата):  
<https://volksot.nethouse.ru/> 12.2020 г.

#### ПРИЛОЖЕНИЯ к Паспорту доступности объекта и услуг:

1. Результаты обследования на предмет доступности объекта и услуг на 13 л.
2. План мероприятий по поэтапному повышению уровня доступности для инвалидов объекта и предоставляемых услуг («дорожная карта») на 2 л.
3. Маршрут (схема) движения инвалидов и других МГН на 1 л.
4. Фотографии (структурно-функциональных зон и элементов объекта) на 26 л.

Председатель комиссии	Директор ГБУ СО «Волжский ЦСОН» О.Н. Денисова	 _____
	ФИО, должность	Подпись
Члены комиссии:	Начальник хозяйственного отдела В.С. Заикин	 _____
	ФИО, должность	Подпись
	Специалист по социальной работе А.Г. Семёнова	 _____
	ФИО, должность	Подпись
	Специалист по социальной работе И.С. Малярова	 _____
	ФИО, должность	Подпись
	Инженер по технической эксплуатации жилого фонда А.Н. Южмин	 _____
	ФИО, должность	Подпись
	Председатель городского общества инвалидов Э.В. Титов	 _____
	ФИО, должность	Подпись

