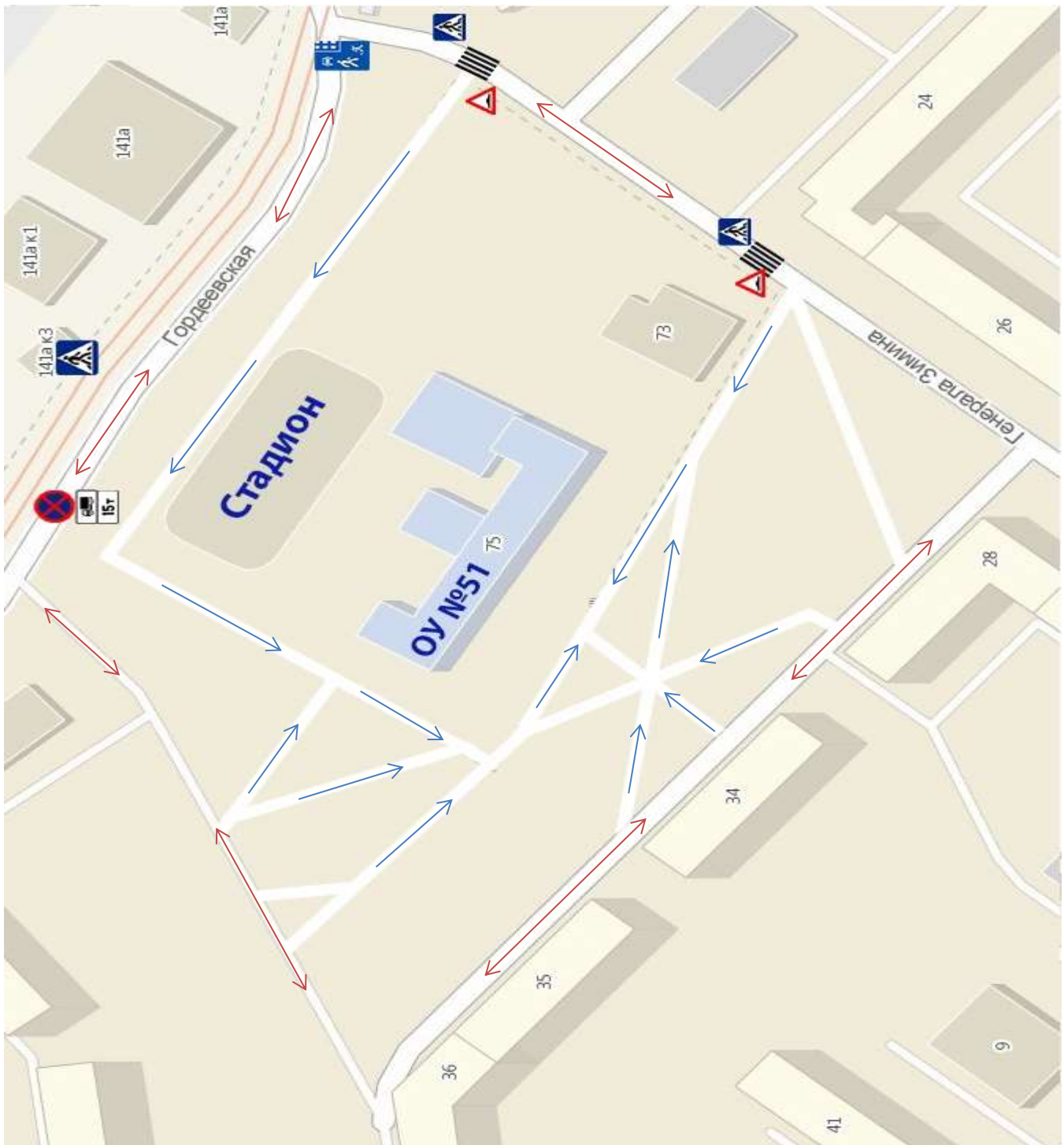




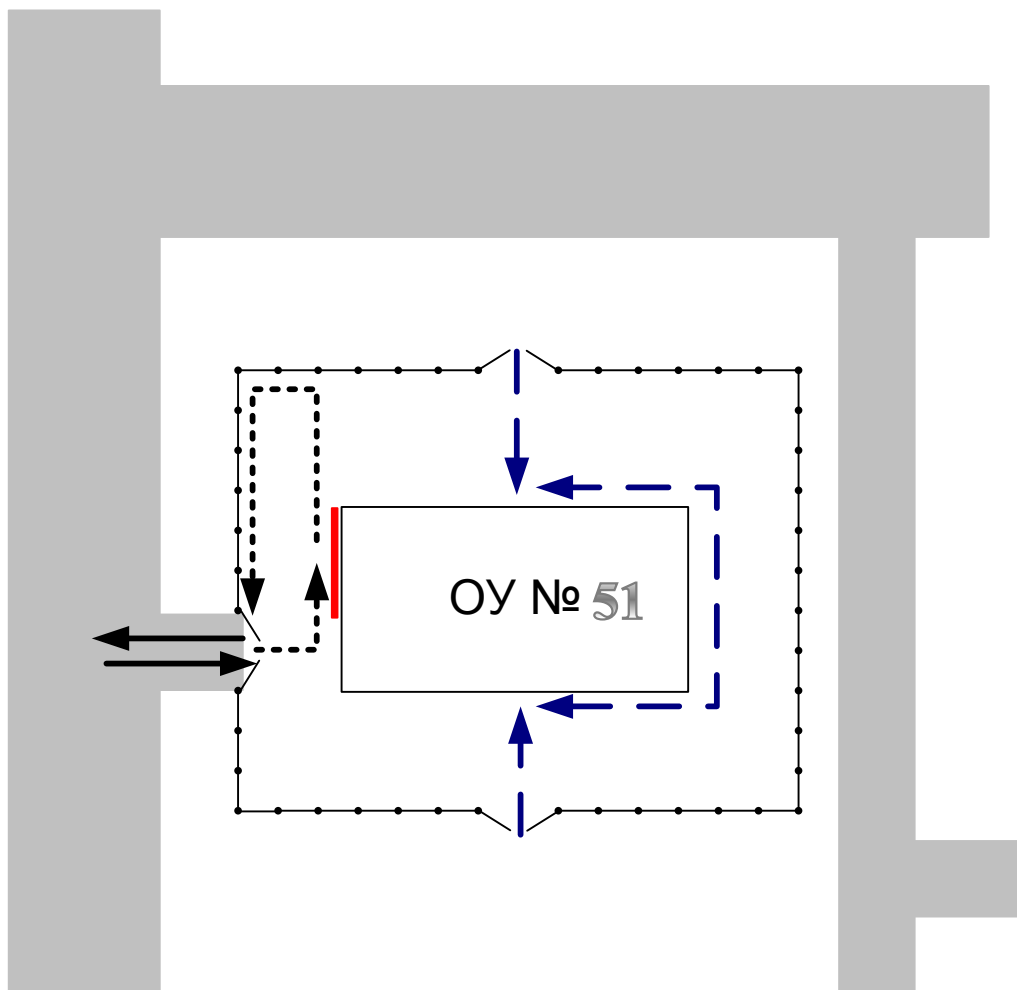


I. План-схемы МБОУ «Школа №51»
План-схема района расположения ОУ №51,
пути движения транспортных средств и детей (учеников)



-  Движение школьников
-  Движение автотранспорта
-  Трамвайные пути

Пути движения транспортных средств к местам разгрузки/погрузки и рекомендуемые пути передвижения детей по территории образовательного учреждения



- въезд/выезд грузовых транспортных средств



- движение грузовых транспортных средств по территории образовательного учреждения



- движение детей и подростков на территории образовательного учреждения



- место разгрузки/погрузки