



АТЛАС

ИСТОРИЯ ДРЕВНЕГО МИРА



КЛАСС

5

ИСТОРИЯ ДРЕВНЕГО МИРА



АТЛАС



5

КЛАСС



Входит в учебно-методический комплекс по истории,
рекомендованный Министерством образования и науки
Российской Федерации

17-е издание, стереотипное

МОСКВА



«Издательство ДИК»



ДРОФА

2013

ПЕРВОБЫТНЫЙ МИР

Места обитания и расселения древнейших людей 3

ПЕРЕХОД ЧЕЛОВЕЧЕСТВА К ЦИВИЛИЗАЦИИ 4—5

Человечество на пути к цивилизации

ДРЕВНИЙ ВОСТОК

Древний Египет, 3500—332 гг. до н. э. 6—7

ПЕРЕДНЯЯ АЗИЯ 8—9

Древняя Месопотамия, 3000—539 гг. до н. э.

ВОСТОЧНОЕ СРЕДИЗЕМНОМОРЬЕ 10—11

Государства Восточного Средиземноморья, 1000—50 гг. до н. э.

Финикийская колонизация и торговля, 800—600 гг. до н. э.

ПЕРСИДСКАЯ ДЕРЖАВА 12—13

Завоевания персов. Персидская держава, 550—330 гг. до н. э.

ИНДИЯ 14—15

Древняя Индия, 2500—200 гг. до н. э.

КИТАЙ 16—17

Древний Китай, 1100 г. до н. э. — 200 г. н. э.

ВЕЛИКИЙ ШЁЛКОВЫЙ ПУТЬ 18—19

Основные направления Великого шёлкового пути

ДРЕВНЯЯ ГРЕЦИЯ

Эгейский мир, 2000—1100 гг. до н. э. 20

Греческая колонизация и торговля, 800—500 гг. до н. э. 21

КЛАССИЧЕСКАЯ ГРЕЦИЯ 22—23

Греция в период расцвета, V—IV вв. до н. э.

Греко-персидские войны, 500—449 гг. до н. э.

АЛЕКСАНДР МАКЕДОНСКИЙ И ВОСТОК 24—25

Возвышение Македонии, 359—336 гг. до н. э.

Восточный поход Александра Македонского, 334—324 гг. до н. э.

Образование и распад державы Александра Македонского

ДРЕВНИЙ РИМ

Древняя Италия, начало I тысячелетия — середина III в. до н. э. 26—27

Вторая Пуническая война, 218—201 гг. до н. э.

РИМ — МИРОВАЯ ДЕРЖАВА 28—29

Римское государство, III в. до н. э. — II в. н. э.

ГРАЖДАНСКИЕ ВОЙНЫ В РИМЕ в I в. до н. э. 30—31

Восстание рабов под предводительством Спартака, 74—71 гг. до н. э.

Гражданские войны в Риме в 40—30-е гг. до н. э.

ПОЗДНЯЯ РИМСКАЯ ИМПЕРИЯ. ПАДЕНИЕ РИМА 32—33

Великое переселение народов, IV—V вв. Падение Западной Римской империи


НА РУБЕЖЕ ДРЕВНОСТИ И СРЕДНИХ ВЕКОВ 34—35

Карта Восточного полушария к третьей четверти V в.

ВОЗНИКНОВЕНИЕ ХРИСТИАНСТВА 36—37

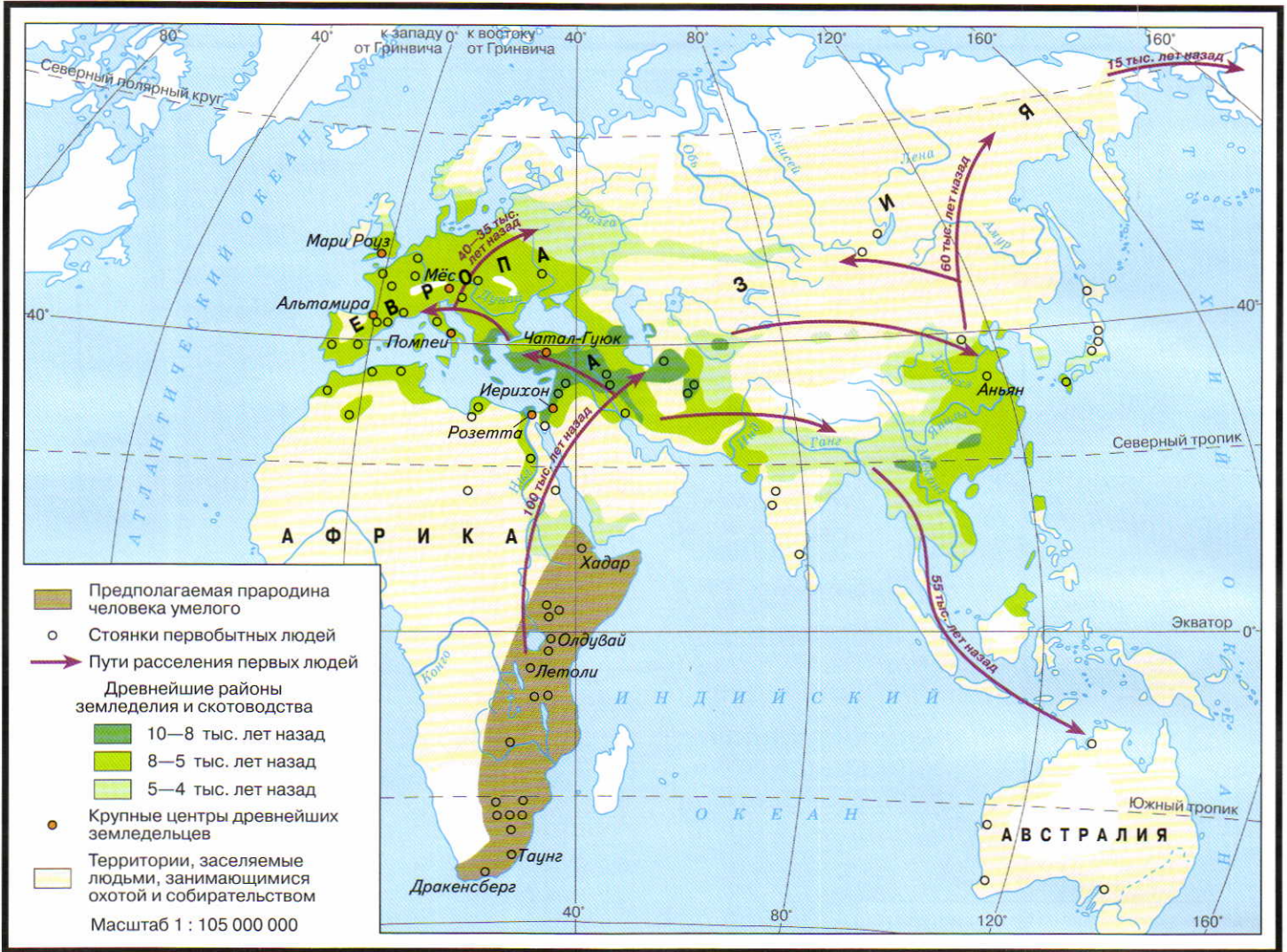
Распространение христианства, I—V вв.

СЕМЬ ЧУДЕС СВЕТА 38—39



ПЕРВОБЫТНЫЙ МИР

МЕСТА ОБИТАНИЯ И РАССЕЛЕНИЯ ДРЕВНЕЙШИХ ЛЮДЕЙ



В процессе длительного развития жизни на земле появились ближай-
шие предки человека — обезьяны. Превращение обезьяны в человека
заняло десятки миллионов лет. В этот период у наших далёких пред-
ков человеческие черты стали преобладать над животными; они на-
учились прямо ходить, делать орудия труда и оружие, добывать
огонь, охотиться на крупных хищников и шить одежду.
Первобытные люди постепенно обживали не только тёплые степи
и саванны, но и более холодные территории Европы и Азии.



Каменные рубила
первобытного
человека

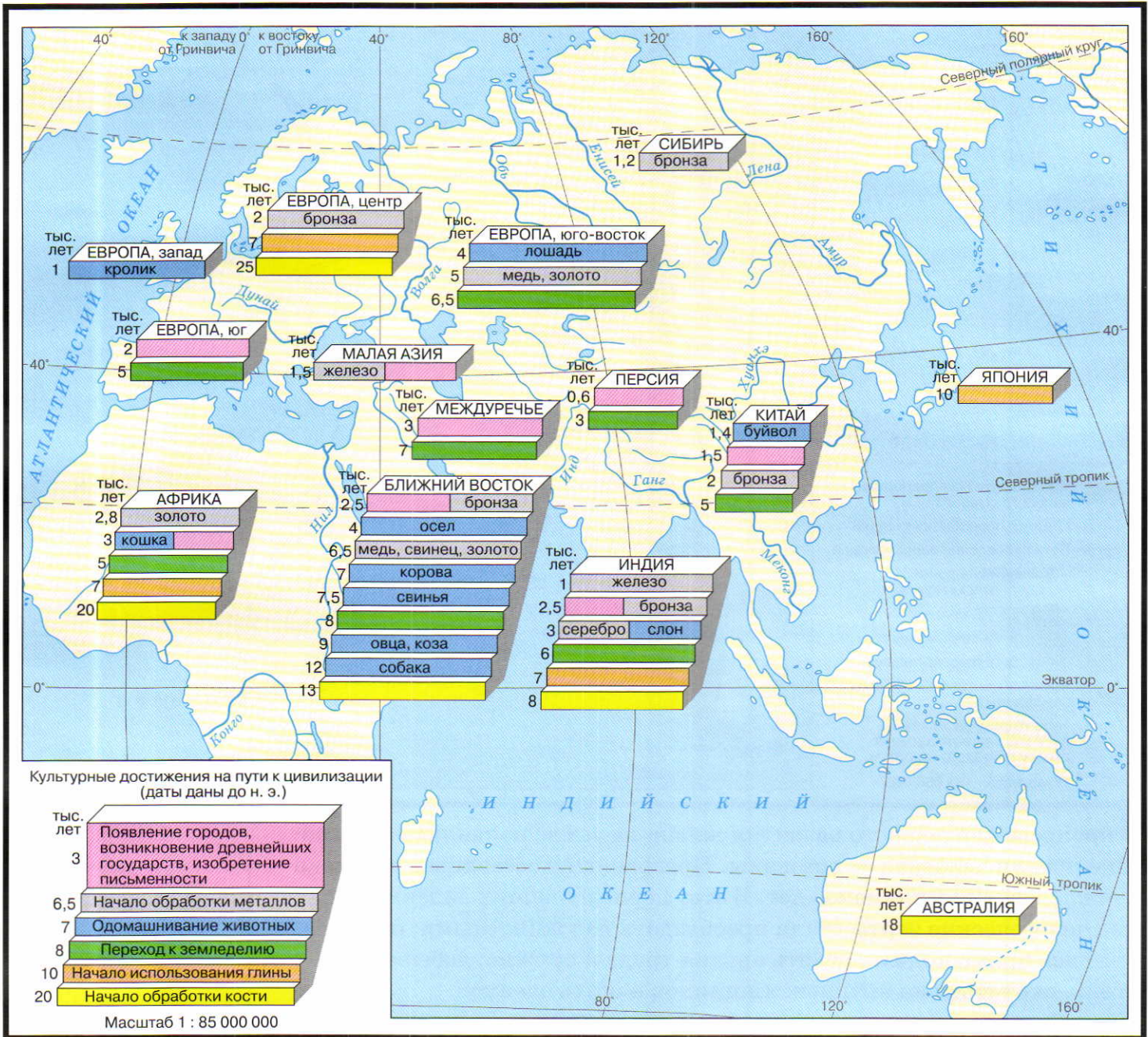


Фрагмент росписи
из святилища быка.
Чатал-Гюк.
7 тыс. лет до н. э.



II ПЕРЕХОД ЧЕЛОВЕЧЕСТВА К ЦИВИЛИЗАЦИИ

ЧЕЛОВЕЧЕСТВО НА ПУТИ К ЦИВИЛИЗАЦИИ



Охота первобытных людей на бизона



Стрелок из лука. Рисунок первобытного человека




Стоунхендж.
Великобритания.
2 тыс. лет до н. э.

Человек современного вида появился около 40 тыс. лет назад. Учёные называли его кроманьонским, он заселил почти всю сушу, изобрёл лук и стрелы, приручил некоторых животных.

Первобытные люди жили родовой общиной, где развивались речь и мышление; появились зачатки культуры, искусства.

Около 10 тыс. лет назад человечество от охоты и собирательства стало переходить к оседлому земледелию, скотоводству и ремесленному производству. Возникли постоянные жилища: деревни, первые города. Родовая община постепенно разрушается, и на её место приходит соседская община — новое общество, утратившее равенство. Появляются богатые семьи, из которых выходили воины, жрецы, цари. Сложилось **государство**: с помощью чиновников оно управляет обществом, собирает налоги и издает законы. Государство организует строительство монументальных сооружений и каналов. Такое устройство общества принято называть **земледельческой цивилизацией**.

Как правило, ранние цивилизации возникали в орошаемых долинах крупных рек.



Стоянка первобытного человека. 10—12 тыс. лет до н. э.



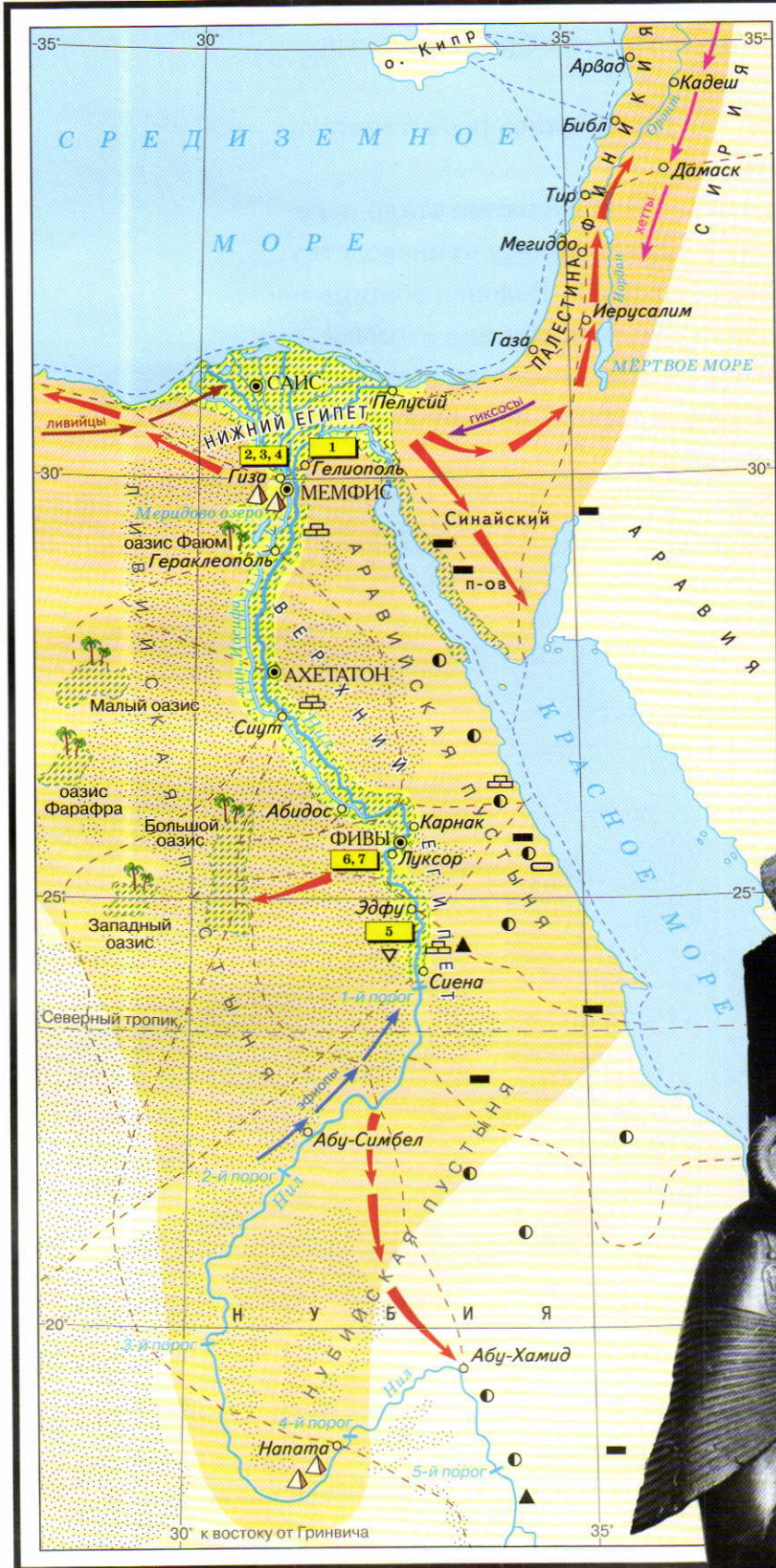
Лунный календарь первобытных охотников. Костяная пластина



ДРЕВНИЙ ВОСТОК

ДРЕВНИЙ ЕГИПЕТ, 3500—332 гг. до н.э.

1 Обелиск Сенусерта I. Гелиополь



- Территория Египта
- в XXIII в. до н. э.
 - в XV в. до н. э.
- МЕМФИС Столицы Древнего Египта в различные периоды
 - ← Основные направления походов египетских фараонов
 - Вторжения соседних народов
 - ← эфиопы
 - ← хетты
 - ← гиксосы
 - ← ливийцы
 - Основныe районы земледелия
 - Полезные ископаемые
 - ▲ железо
 - медь
 - ▼ свинец
 - олово
 - золото
 - Каменоломни
 - 1 Памятники истории и культуры
 - ▲ Район пирамид
 - НИЖНИЙ ЕГИПЕТ Исторические области
 - Торговые пути
 - - - сухопутные
 - - - морские
 - Каналы

Масштаб 1:8 000 000


2 Статуя Рамсеса II. Чёрный гранит. XIII в. до н.э.





3 Пирамиды фараонов:
1 — Хеопса, 2 — Хефрена,
3 — Микерина.
Гиза. XXVII в. до н. э.

Египетская цивилизация возникла в окружённой горами и пустынями долине реки Нил около 3500 г. до н. э. Основой хозяйства страны стало земледелие: плодородный слой почвы создавался отложением большого количества ила при ежегодных разливах реки. Управляли Египтом **фараоны**. Их власть была почти безграничной. По приказу фараонов были воздвигнуты огромные усыпальницы — **пирамиды**, великолепные храмы и система оросительных каналов. Египтяне научились изготавливать орудия труда из меди, бронзы, а позже и железа, **бальзамировать** тела умерших, изобрели **иероглифическую** письменность. У них были развиты математика, астрономия. В 525 г. до н. э. Египет захватили персы, а в 332 г. до н. э. страну завоевал Александр Македонский: власть египетских фараонов была свергнута.



4 Большой сфинкс.
Гиза.
XXVII в. до н. э.



5 Скульптура сокола у входа в храм Гора. Эдфу

6 «Поющие» статуи фараона Аменхотепа III. XV в. до н. э.



7 Крылатый скарабей — олицетворение бога восходящего солнца Хепри. XIV в. до н. э.




ПЕРЕДНЯЯ АЗИЯ

Цивилизация Междуречья (Шумер, Аккад, Вавилония, Ассирия) появилась на территории древней Месопотамии в плодородной долине рек Тигра и Евфрата. Основным занятием древних народов Междуречья было земледелие.

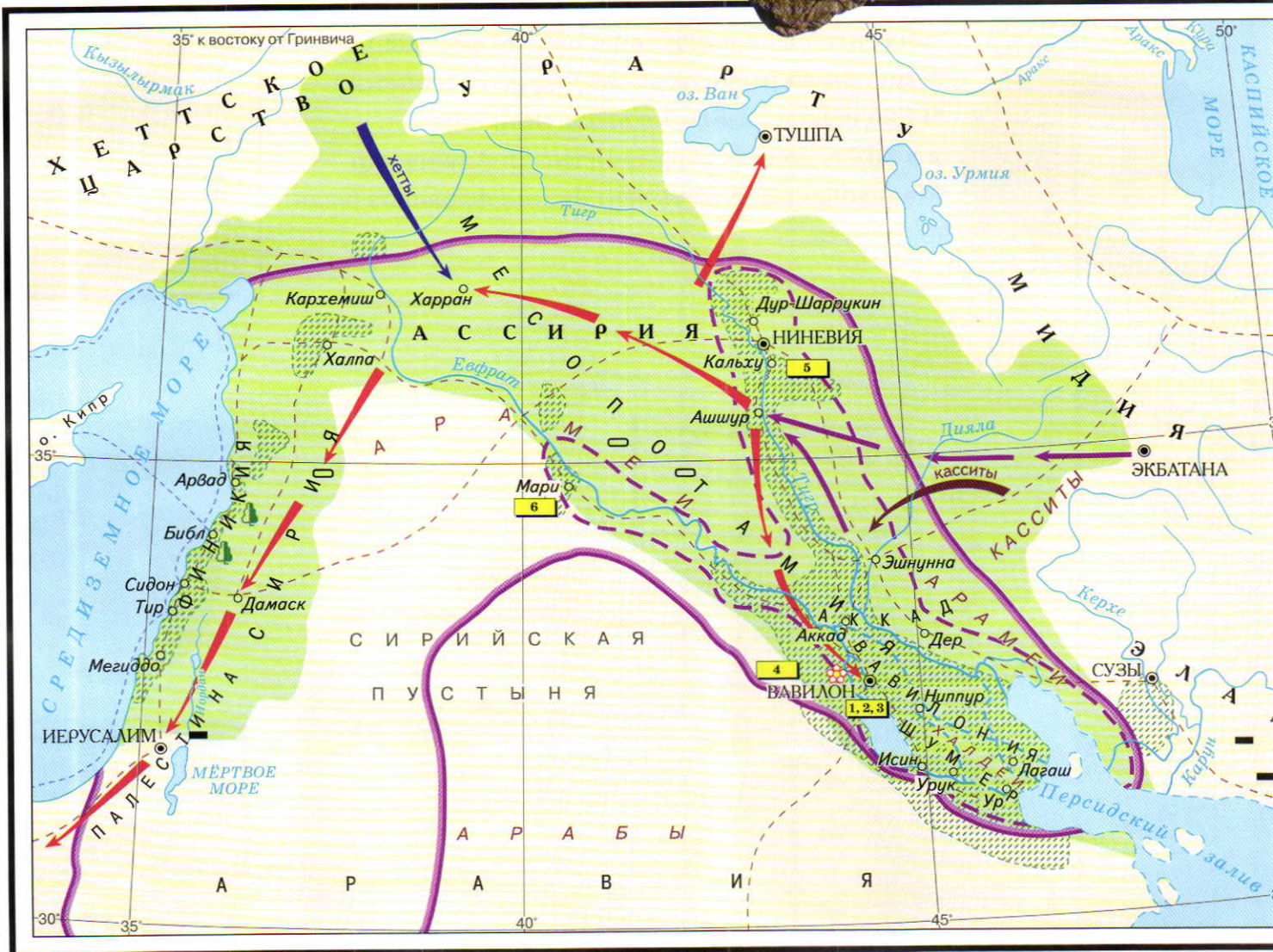


1 Древнейшая географическая карта из Вавилона. Камень. 700 г. до н. э.



2 Ворота богини Иштар. Вавилон. VI в. до н. э. Реконструкция

ДРЕВНЯЯ МЕСОПОТАМИЯ, 3000—539 гг. до н. э.

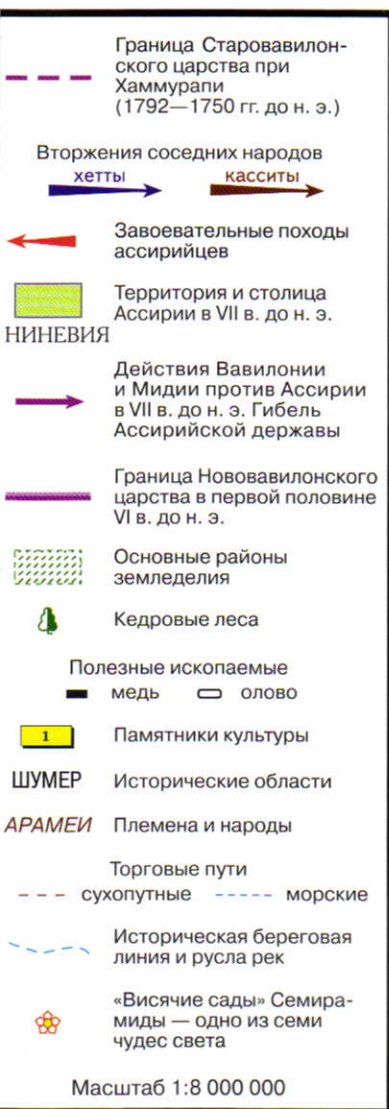




В городах-государствах власть первоначально принадлежала жрецам, а затем царям. В Междуречье возникло несколько могучих государств. Здесь впервые были организованы регулярные армии, возникла собственная система государственного устройства. В Месопотамии впервые в истории была изобретена система счёта.

Выдающимся событием стало изобретение **клинописи**, которой были записаны первые

учебники и кодексы законов. В Ниневии ассирийский царь создал первую систематизированную библиотеку, где были собраны глиняные таблички с текстами из разных областей знаний: математики, астрономии, литературы, медицины. Расцвели искусство и архитектура, были построены великолепные сооружения — Вавилонская башня и «висячие сады» Семирамиды. В 539 г. до н. э. Месопотамию захватили персы: **цивилизация Междуречья перестала существовать.**



3 Бронзовая фигурка бога с четырьмя лицами. II тыс. до н. э.

4 Ритуальная фигурка мужчины. Медь. III тыс. до н. э.



5 Статуя крылатого быка. Кальху. IX в. до н. э.



6 Статуя вельможи. Мари. 2400 г. до н. э.

ВОСТОЧНОЕ СРЕДИЗЕМНОМОРЬЕ

Восточное Средиземноморье состоит из трёх областей: Сирии — на севере, Палестины — на юге и Финикии — на побережье. Жители Сирии и Палестины занимались земледелием, скотоводством и караванной торговлей. Финикийцы славились как искусные ремесленники, торговцы и мореходы.



Богатый финикийский купец.
Египетская керамическая фигурка.
XII в. до н. э.

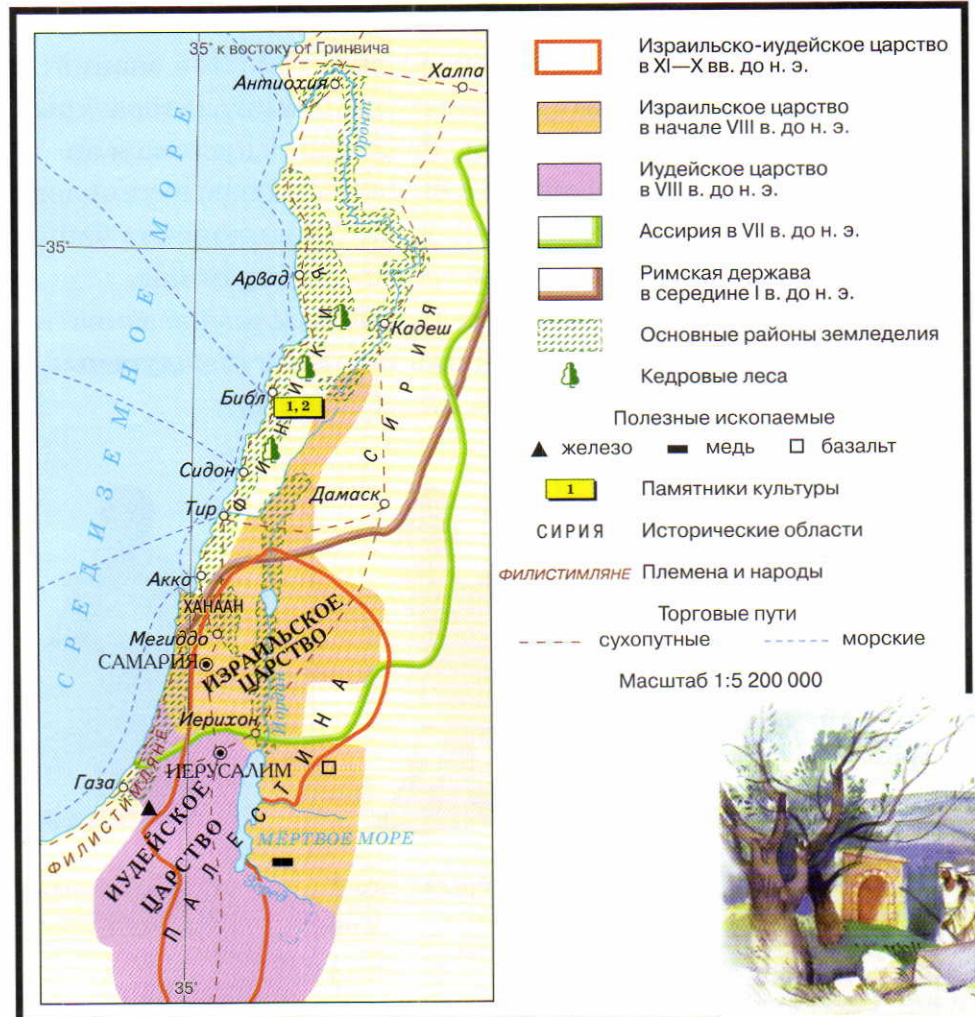


Стеклянная маска,
найденная
в Карфагене



Лев, терзающий
мальчика нубийца.
Резьба по слоновой
кости

ГОСУДАРСТВА ВОСТОЧНОГО СРЕДИЗЕМНОМОРЬЯ,
1000—50 гг. до н. э.



ПЕРСИДСКАЯ ДЕРЖАВА

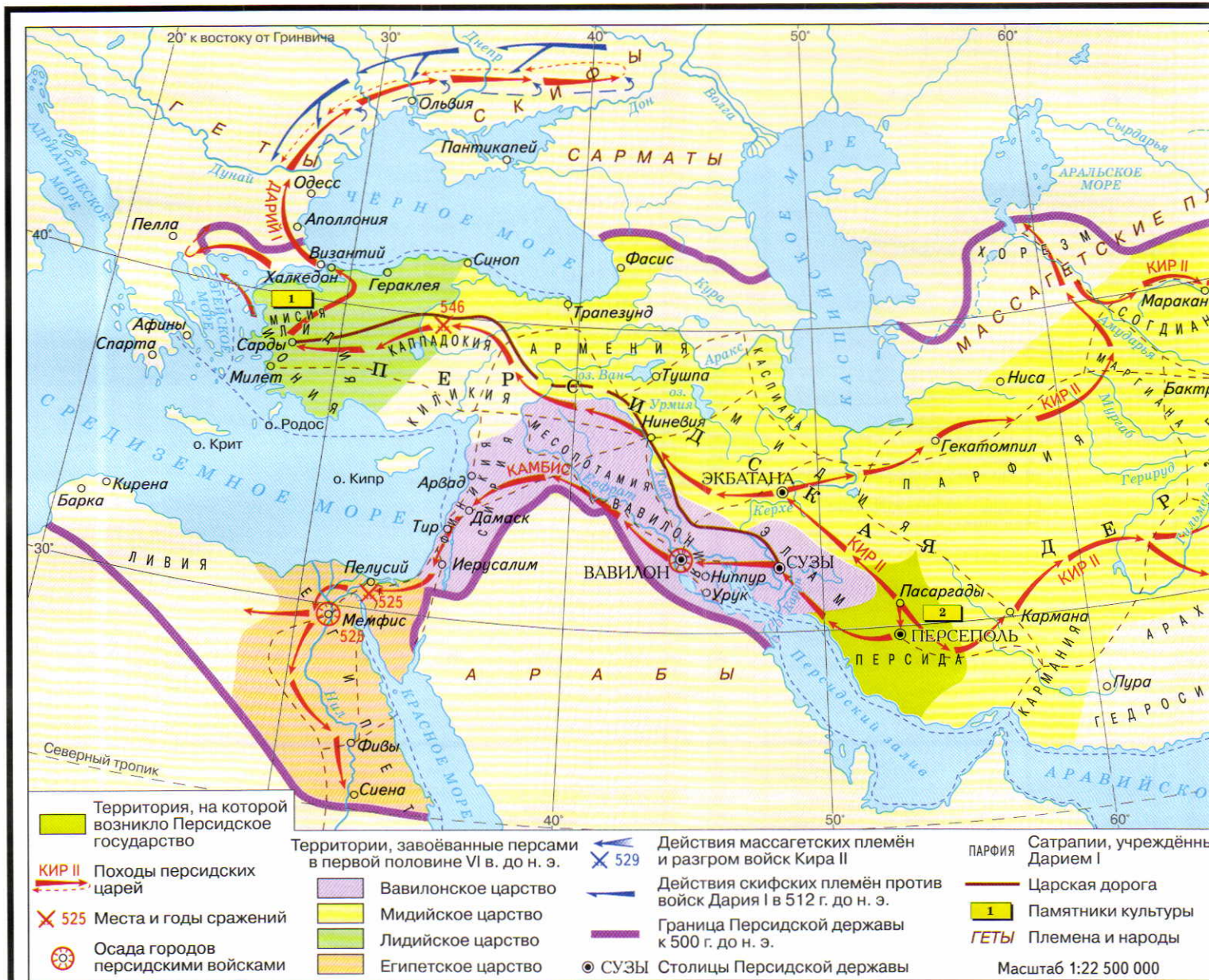


На Среднем Востоке цивилизация зародилась в Эламе, в долине рек Карун и Керхе. В XII—VIII вв. до н. э. её центр

1 Серебряная и золотая монеты Дария I.
521—486 гг. до н. э.



ЗАВОЕВАНИЯ ПЕРСОВ. ПЕРСИДСКАЯ ДЕРЖАВА, 550—330 гг. до н. э.




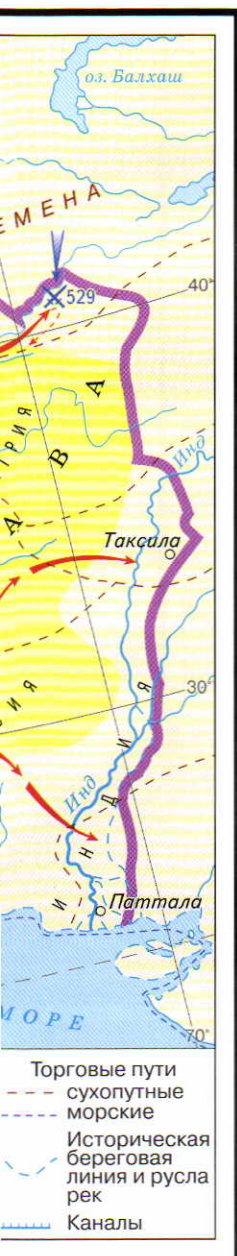
переместился на юго-восток в горы, где возникло Персидское государство. Основой хозяйства страны стало оседлое скотоводство, а в горных долинах и оазисах — орошаемое земледелие. Представители царского рода Ахеменидов Кир II и Дарий I завоевали большинство стран Ближнего и Среднего Востока. Была создана могучая мировая империя — **Персидская держава**, расцвет которой пришёлся на правление Дария I. За счёт получаемых в виде дани



Изображение Ахурамазды — верховного бога персов

богатств и культурных достижений своих соседей был создан оригинальный имперский **ахеменидский стиль** в культуре. В 330 г. до н. э. Персидская держава была завоёвана Александром Македонским.

2 Развалины города Персеполя.
Разрушен в 330 г. до н. э.



Верхняя часть колонны — образец ахеменидского искусства.
V в. до н. э.

Серебряный сосуд в виде фигуры грифона.
V в. до н. э.





2 Львиная капитель с колонны Ашоки — герб современной Индии. III в. до н. э.

Цивилизация развивалась в благоприятных для земледелия условиях жаркого и влажного климата. Древние индийцы впервые стали выращивать хлопок, они умели планировать застройку городов, строить двух-трёхэтажные дома с водопроводом. Важную роль играла земледельческая община.

Большие достижения были в литературе, скульптуре и живописи, науке, ремёслах. В Древней Индии открыли «нуль» и новую систему записи цифр, появились шахматы.

Индия — родина двух мировых религий: индуизма и буддизма. К VI в. до н. э. в Индии возникло большинство рабовладельческих государств, население которых было поделено на четыре сословные группы (варны).

Для Индии характерны многообразие форм государственного устройства и смена цивилизаций: культура Харалпы заменяется арийской, затем поднимаются империи Маурьев, Кушан и Гуптов.

В V в. н. э. Индию захватили кочевники-эфталиты, но культурные достижения индийцев сохранились.




Статуя танцовщицы. Рельеф на фасаде храма в Кхаджурахо. XIII в.




3 Статуя царя или жреца. Мохенджо-Даро. III тыс. до н. э.

4 Каменная колонна с указом Ашоки. III в. до н. э.



Фрагмент фрески одной из пещер в Аджанте. VI в.



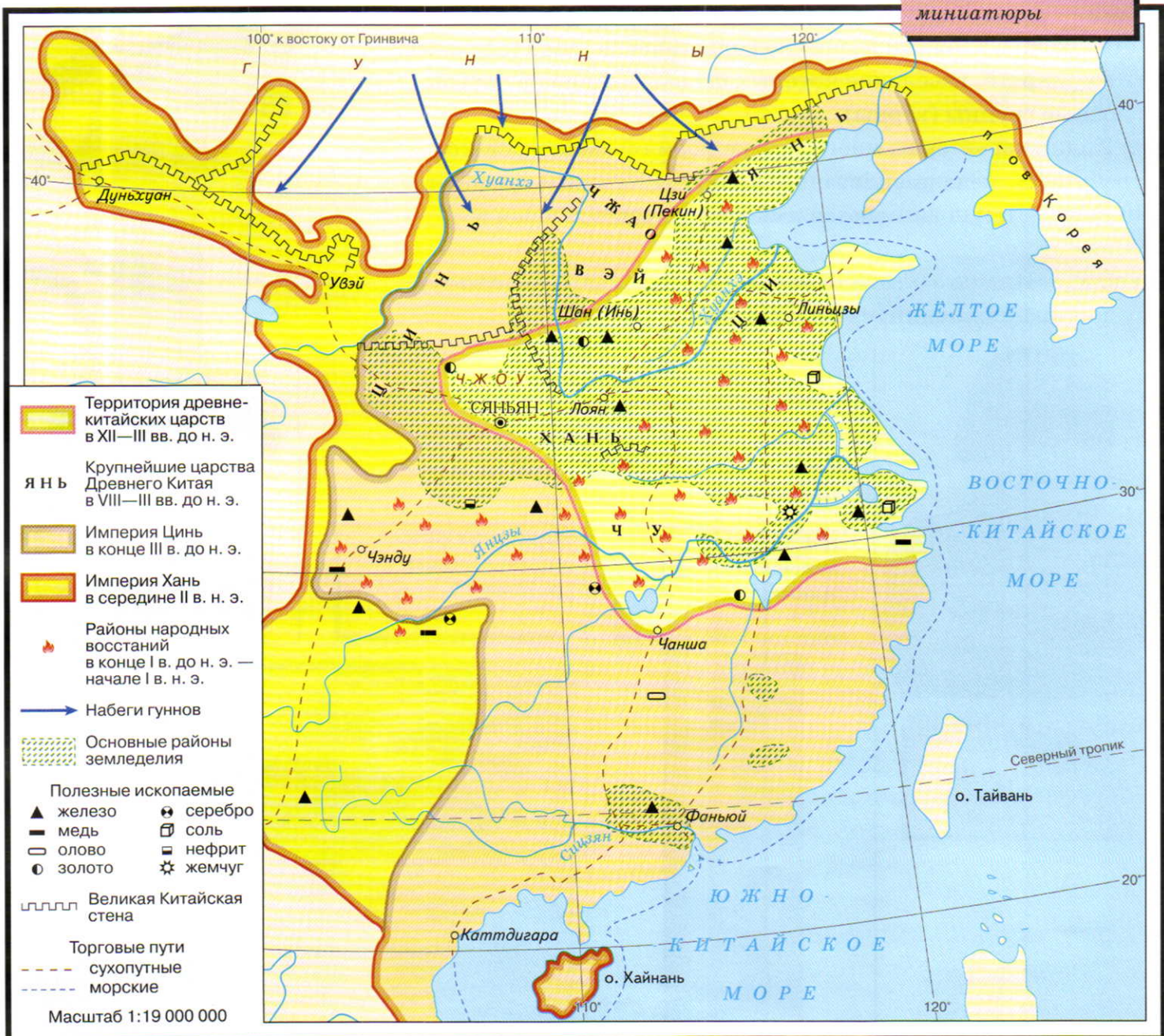
КИТАЙ



Китайская цивилизация возникла в середине II тыс. до н. э. в долине реки Хуанхэ, а позднее в долине реки Янцзы. Только во II в. до н. э. Китай узнал о существовании других древних цивилизаций, находившихся от него за тысячи километров пути, за непроходимыми горами,

ДРЕВНИЙ КИТАЙ, 1100 г. до н. э. — 220 г. н. э.

Выезд знатного чиновника. Фрагмент лаковой миниатюры





Кун-цзы (Конфуций) — создатель конфуцианства, живший ок. 551—479 гг. до н. э.



пустынями, степями. Поэтому в течение длительного времени китайская цивилизация развивалась, не испытывая воздействия со стороны других цивилизаций.

В Китае было изобретено собственное иероглифическое письмо, созданы сложные философские учения (конфуцианство и даосизм), достигли высокого расцвета поэзия и историография. Китайцы познакомили человечество с шёлком, бумагой, фарфором, порохом, компасом и чаем. Характерной чертой внутренней истории страны была политическая раздробленность. Первым все китайские царства объединил **Цинь Шихуанди**. Эта империя существовала недолго, и её сменила империя Хань. В 220 г. н. э. Ханьская империя распалась. Это событие считается окончанием древней истории Китая.



Каллиграфическое начертание иероглифа «ши» («по приказу императора»)



Нефритовая гиря



Монета с дыркой для шнура.
III в. до н. э.



Лучник-гвардеец, охраняющий гробницу императора Цинь Шихуанди.
III в. до н. э.

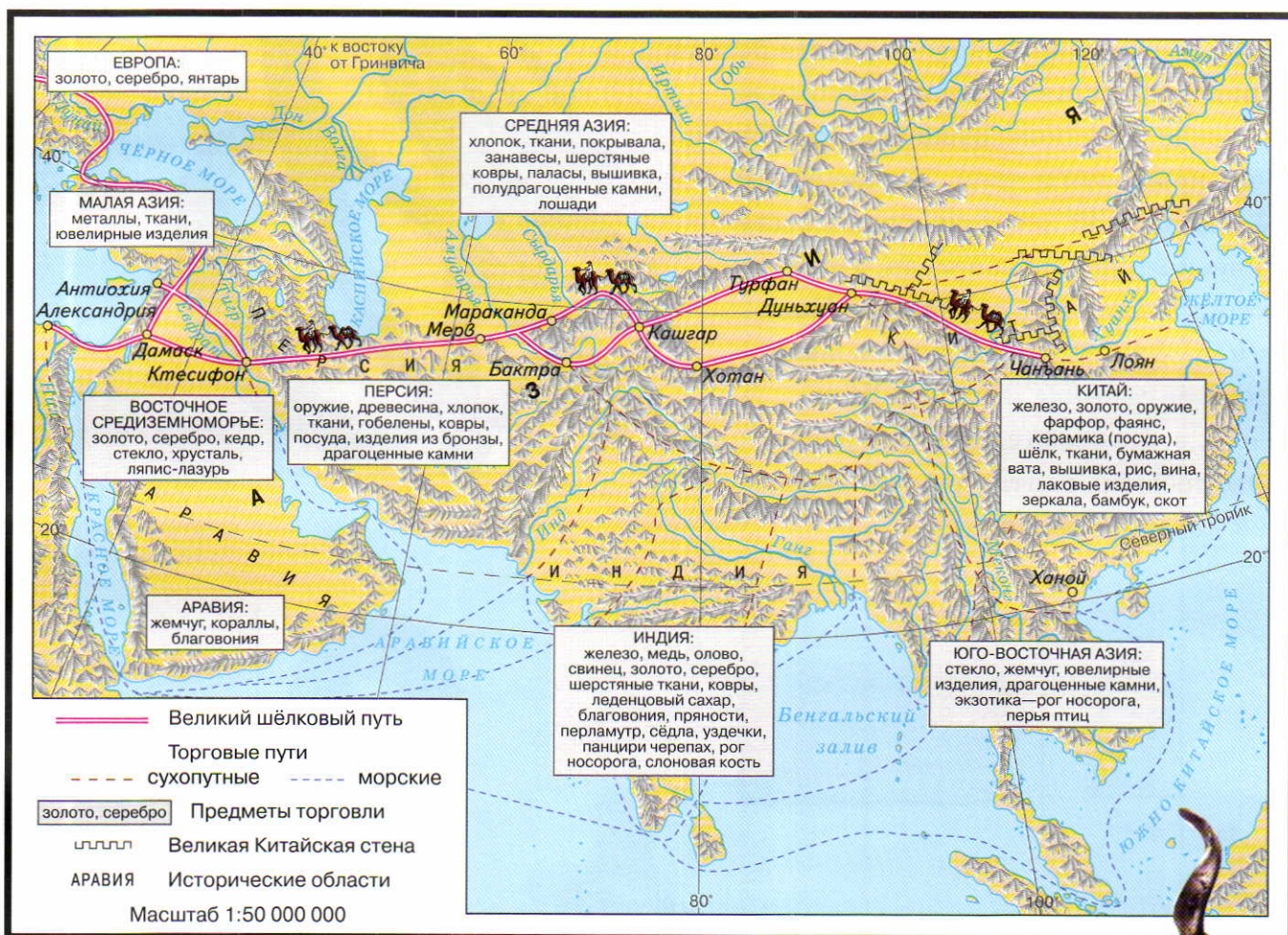


Мудрец Лао-цзы — основатель даосизма

ВЕЛИКИЙ ШЁЛКОВЫЙ ПУТЬ

Великий шёлковый путь — условное название сети караванных дорог, соединявших в древности восток и запад Евразии. Он сложился в конце II в. до н. э., начинался в Чанъани (Китай), а заканчивался в Риме. Путь проходил через безводные пустыни, труднопроходимые горы, ледники, ущелья и реки.

ОСНОВНЫЕ НАПРАВЛЕНИЯ ВЕЛИКОГО ШЁЛКОВОГО ПУТИ



Серебряная чаша.
Персия

Серебряная
статуэтка.
Персия





Стеклянная финикийская ваза.
Предмет массового производства



Образец китайского шёлка с лаковым рисунком



Гиря. Применялась для определения точного веса.
Ассирия

По нему в разных направлениях двигались купеческие караваны с экзотическими товарами, самым популярным из которых был китайский шёлк. Купцы редко проходили весь путь целиком, предпочитая продать товар на ближайшем перевалочном пункте и поскорее вернуться домой. Поэтому наибольшую выгоду от торговых операций получали торговцы-посредники. Из Китая в Европу попали чай, фарфор и фаянс, лак. Северный Индокитай заимствовал шерстяную одежду туркестанских кочевников. По шёлковому пути распространялись и культурные достижения народов. Из Индии буддизм проник в Корею и Японию.



Римские (справа) и иудейская монеты



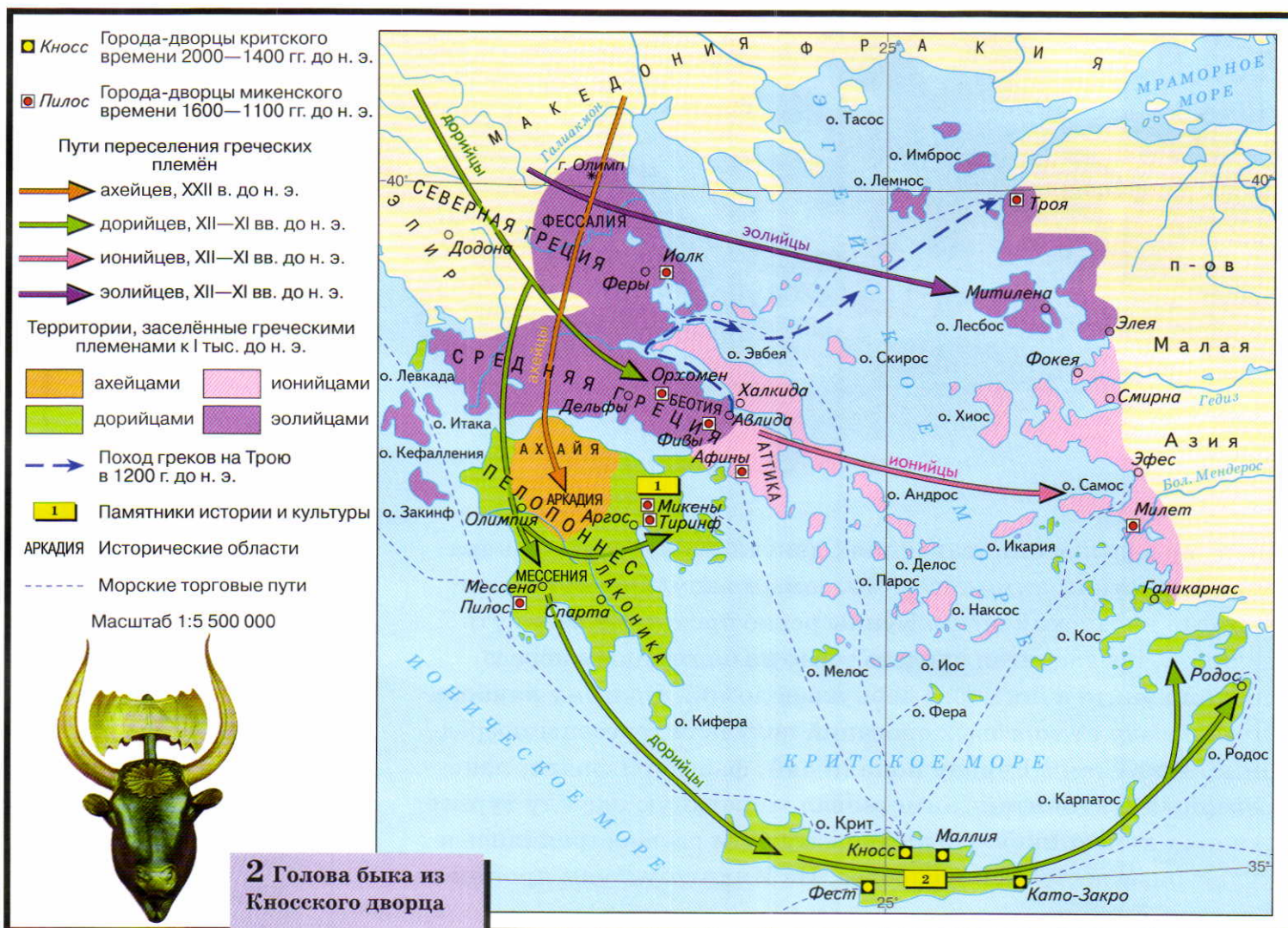
ДРЕВНЯЯ ГРЕЦИЯ

Крито-микенская цивилизация возникла в Греции и на островах Эгейского моря около 2000 г. до н. э. На Крите сложилась мощная морская держава, уничтоженная землетрясением в XV в. до н. э. На материке возникло несколько ахейских городов-государств, крупнейшим из которых были Микены. В XII в. до н. э. их разрушили пришедшие с севера завоеватели. **Греческая цивилизация** возникла на руинах погибших цивилизаций. Основой хозяйства стали земледелие, скотоводство и торговля.



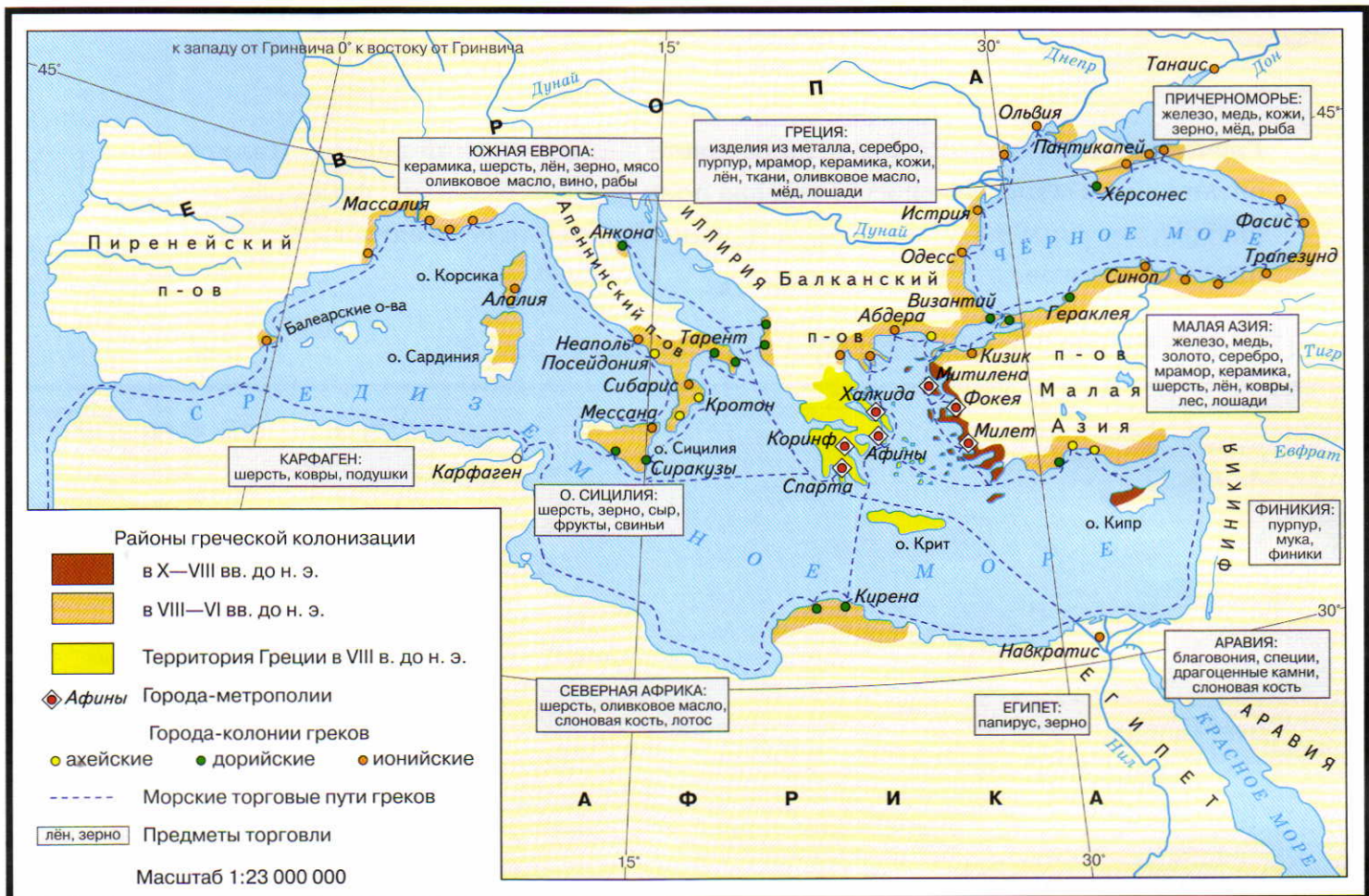
1 Золотой ритуальный сосуд в виде львиной головы. Микены. XVI в. до н. э.

ЭГЕЙСКИЙ МИР, 2000—1100 гг. до н. э.



2 Голова быка из Кносского дворца

ГРЕЧЕСКАЯ КОЛОНИЗАЦИЯ И ТОРГОВЛЯ, 800—500 гг. до н. э.



Обработка железа, изготовление более совершенных, чем из бронзы, орудий труда и оружия привели к настоящей революции в хозяйстве, военном деле, кораблестроении.




Бронзовая фигурка всадника.
VI в. до н. э.



Пастух с ягнёнком — распространённый сюжет в искусстве Средиземноморья

Триера — основной тип военного морского судна у греков

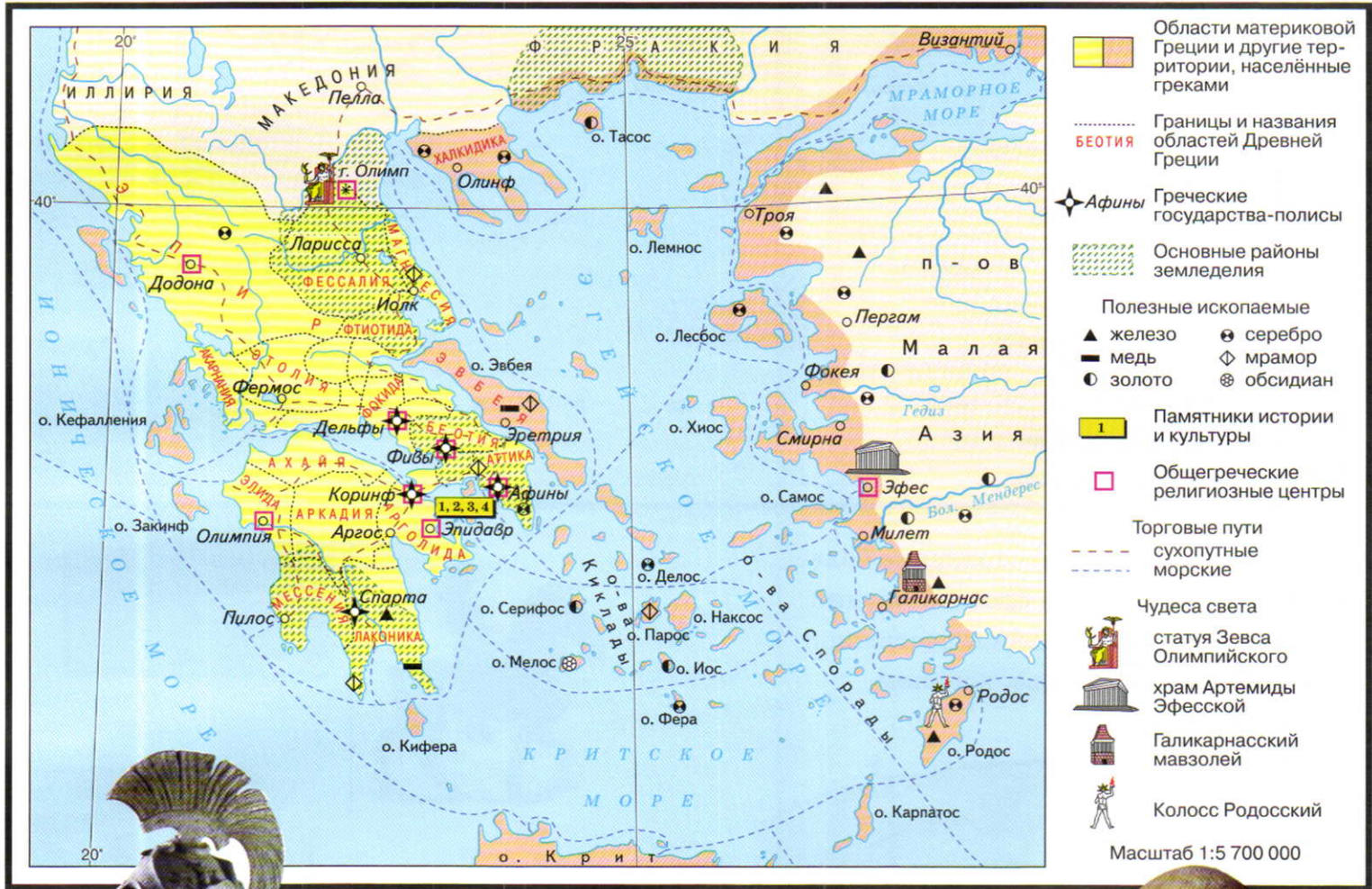




КЛАССИЧЕСКАЯ ГРЕЦИЯ


Греческая цивилизация достигла расцвета в классический период. Полисная организация общества способствовала появлению и развитию философии, литературы, этики, медицины, спорта. Греки осознавали себя единым народом с общим пантеоном богов.

ГРЕЦИЯ В ПЕРИОД РАСЦВЕТА, V—IV вв. до н. э.



1 Афина — богиня мудрости и войны, покровительница города Афины

Победа в греко-персидских войнах дала толчок развитию культуры. Достижения древних греков в архитектуре, градостроительстве, скульптуре, историографии, театре и ораторском искусстве считаются непревзойдёнными.



Сократ — выдающийся греческий философ. 470—399 гг. до н. э.



2 Афинский Акрополь. Особо выделяется Парфенон. V в. до н. э. Реконструкция

3 Бюст Перикла. Мрамор. V в. до н. э.



4 Храм Гефеста. Афины. Реконструкция

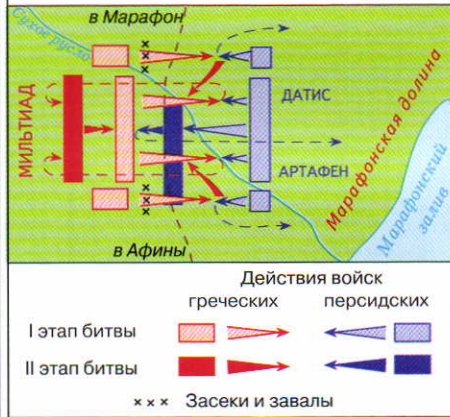
ГРЕКО-ПЕРСИДСКИЕ ВОЙНЫ, 500—449 гг. до н. э.



Территория Персидской державы к 500 г. до н. э.
● Эфес
⚓ Гибель персидского флота во время бури у мыса Афон в 492 г. до н. э.
← Походы персов
← Походы греков
 Территории, попавшие под власть персов к 490 г. до н. э.
 к 480 г. до н. э.

Греческие государства, оказавшие персам упорное сопротивление
 Нейтральные греческие государства
→ Походы в 479 г. до н. э. греков
→ персов
 Территории, освобождённые греками после 478 г. до н. э.
X Места и годы важнейших битв, выигранные греками (479) / персами (480)
449 Заключение мира в 449 г. до н. э. и признание персами независимости греческих полисов
 Масштаб 1:5 700 000

БИТВА ПРИ МАРАФОНЕ 490 г. до н. э.



БИТВА ПРИ ФЕРМОПИЛАХ 480 г. до н. э.



САЛАМИНСКОЕ СРАЖЕНИЕ 480 г. до н. э.




АЛЕКСАНДР МАКЕДОНСКИЙ И ВОСТОК

Возвышение Македонии началось при Филиппе II. В середине IV в. до н. э. Македония стала сильным средиземноморским государством, подчинив себе почти всю Древнюю Грецию. В 334 г. до н. э. на завоевание Востока отправляется сын Филиппа II

ВОЗВЫШЕНИЕ МАКЕДОНИИ, 359—336 гг. до н. э.



Александр Македонский.
Деталь мозаики I в.



Аристотель —
греческий философ,
учитель Александра
Македонского

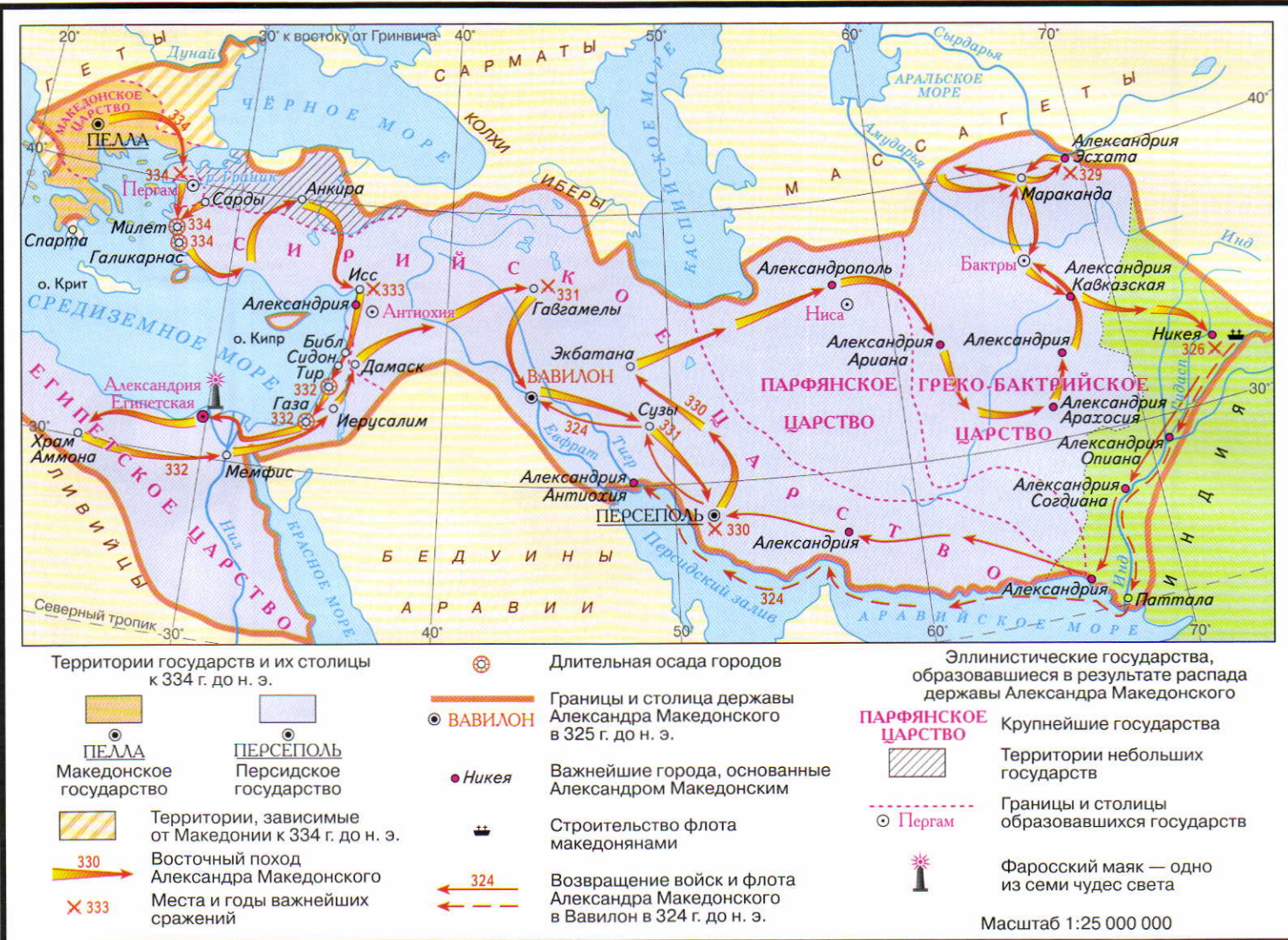
Александр Македонский. В результате десятилетних военных походов Персидская держава прекратила своё существование. Возникло новое государство — держава Александра Македонского, которая в 323 г. до н. э. распалась на множество враждующих между собой царств.

Александр Македонский, завоевав Персидское государство, соединил вместе исторические пути развития Запада и Востока. Благодаря взаимодействию греческой (античной) культуры с местными традициями народов Древнего Востока, появляется новая культура, многие достижения которой до сих пор не утратили своего значения. Развивались математика, медицина, география. Сделаны многие технические изобретения. Расцвели литература, философия, искусство. Эллинистические государства на Востоке просуществовали почти три века, были завоёваны римлянами и вошли в состав Римской империи.



Голова богини из Александрии. Кон. IV — нач. III в. до н. э.

ВОСТОЧНЫЙ ПОХОД АЛЕКСАНДРА МАКЕДОНСКОГО, 334—324 гг. до н. э. ОБРАЗОВАНИЕ И РАСПАД ДЕРЖАВЫ АЛЕКСАНДРА МАКЕДОНСКОГО

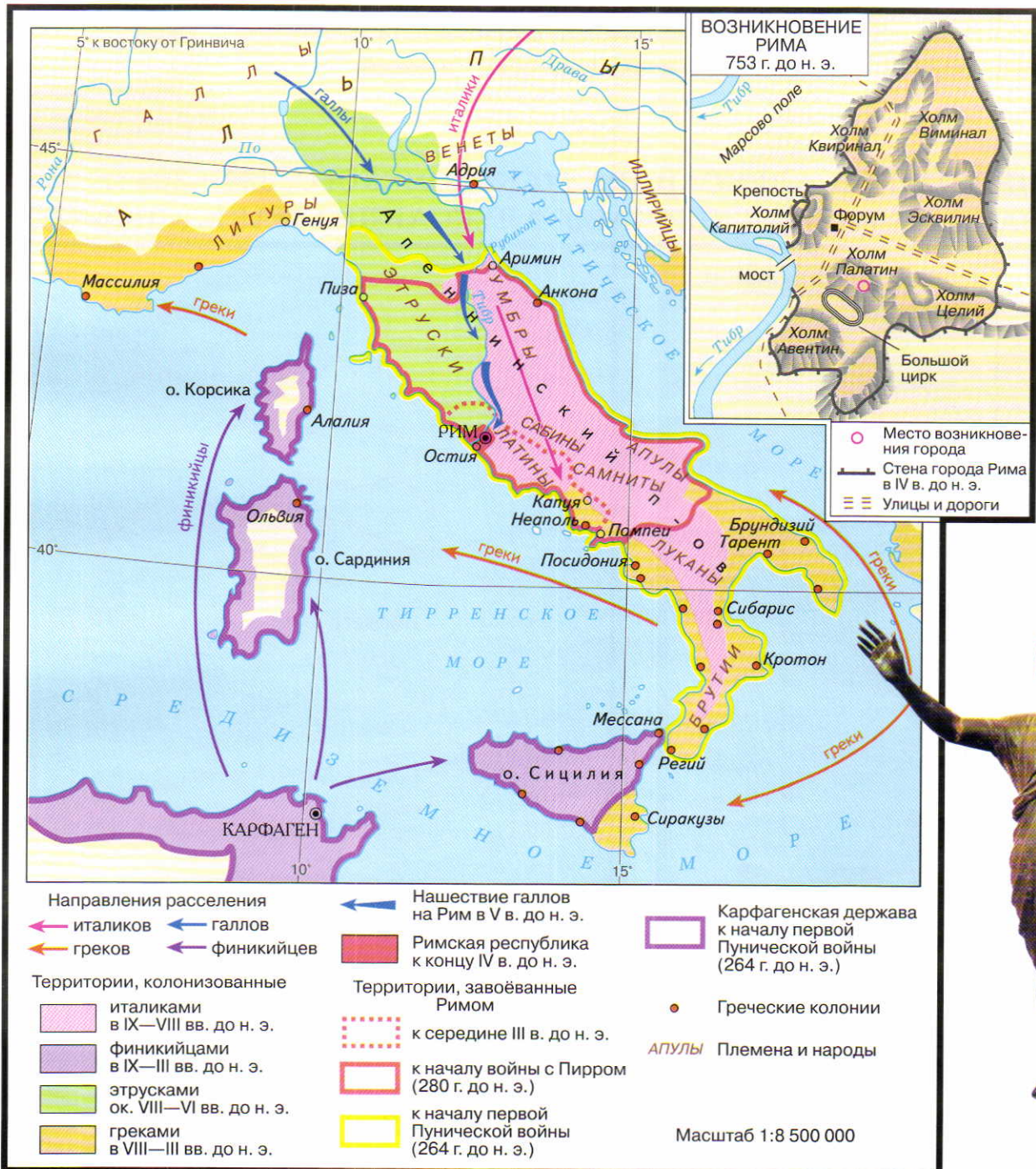




ДРЕВНИЙ РИМ

Римская цивилизация сложилась на Апеннинском полуострове в I тыс. до н. э. в ходе непрерывных войн и завоеваний. Формирование Римского государства проходило под большим влиянием этрусской и греческой цивилизаций. Римляне заимствовали многие достижения этих народов.

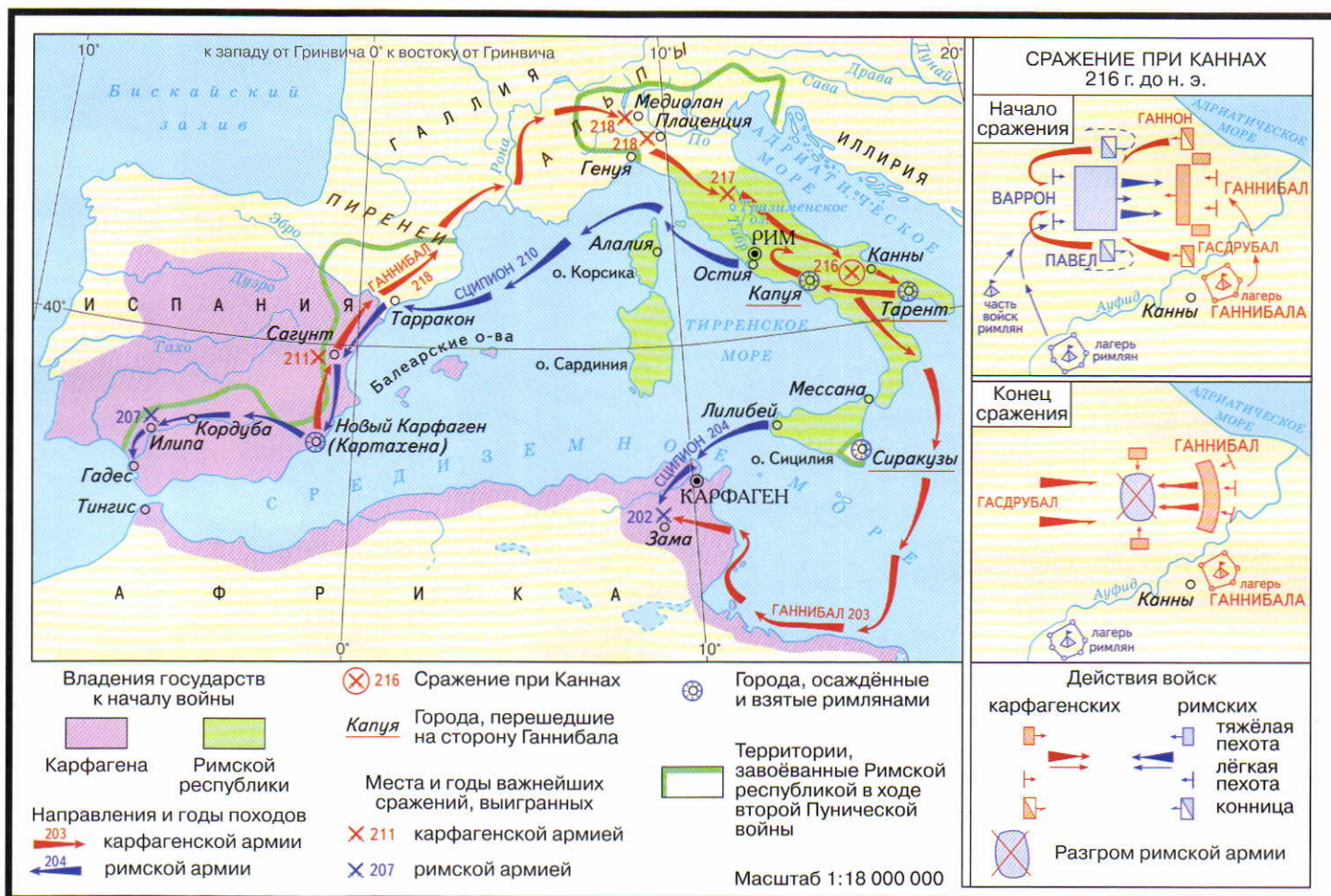
ДРЕВНЯЯ ИТАЛИЯ, начало I тысячелетия — середина III в. до н. э.



**Ганнибал —
карфагенский
полководец**



ВТОРАЯ ПУНИЧЕСКАЯ ВОЙНА, 218—201 гг. до н.э.



Подчинив Италию, римляне стремились захватить о. Сицилия. За его обладание в 264 г. до н.э. началась первая Пуническая война, которая продолжалась 23 года. Несмотря на большую армию и сильнейший военный флот Карфагена, Риму удалось завладеть Сицилией. В 218 г. до н.э. началась вторая Пуническая война, которую карфагеняне под руководством великого полководца Ганнибала проиграли, и Карфаген лишился всех владений за пределами Африки. Рим установил свою власть в Западном Средиземноморье.

**Сципион —
римский полково-
дец, победитель
Ганнибала**



РИМ — МИРОВАЯ ДЕРЖАВА

РИМСКОЕ ГОСУДАРСТВО, III в. до н. э. — II в. н. э.





Римский легионер

Император Траян.
Мраморный бюст.
Рим. Кон. I в.




Рим, стремясь к мировому господству, начал борьбу за подчинение стран Восточного Средиземноморья. Самыми крупными государствами были Македонское, Сирийское и Египетское. Захватывая области в Восточном Средиземноморье, Рим не забывал о цветущем городе Карфагене, с большим количеством кораблей и обилием товаров в гавани. «...Карфаген должен быть разрушен!» — говорил Марк Катон, заканчивая каждую свою речь в сенате. И Карфаген был уничтожен в третьей Пунической войне. В результате захватнических войн образовалась огромная мировая держава — Римская республика со столицей в Риме. Завоёванные области стали называться провинциями.

ВОЙНА 149—146 гг. до н. э.
Карфагена

Аппиева дорога
из Рима в Капуя

Колонна императора Траяна на его форуме в Риме



ГРАЖДАНСКИЕ ВОЙНЫ В РИМЕ

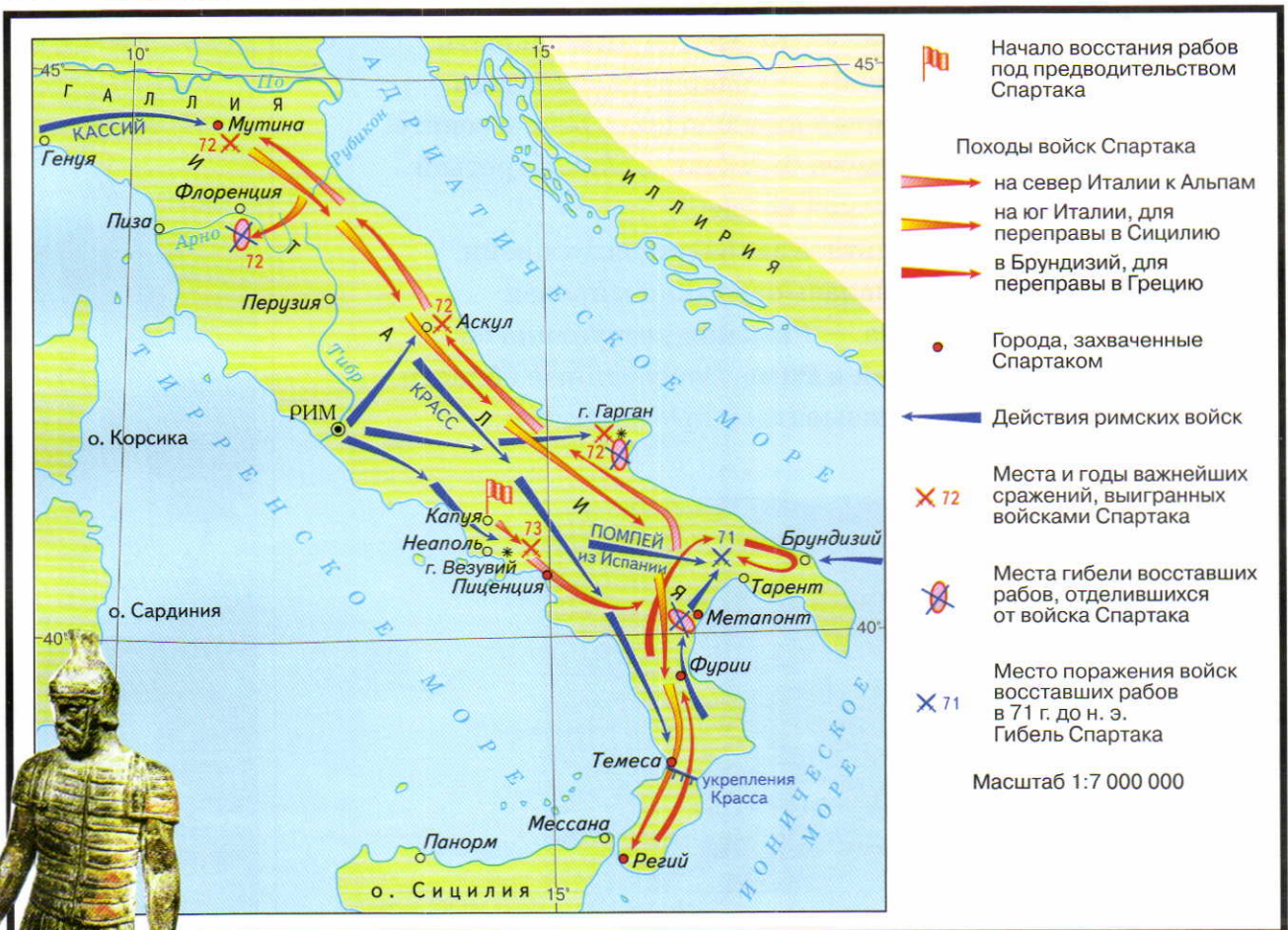
в I в. до н. э.



Римская республика стремительно богатела, но в обществе назревали острые конфликты, которые привели к восстаниям рабов и к гражданским войнам, продолжавшимся почти 100 лет и погубившим республику. В 27 г. до н. э. в Риме создаётся новое государственное устройство — империя, а её первым императором считается Октавиан Август. Первый этап в истории Римской империи получил название «принципат» — это эпоха ранней Римской империи.



ВОССТАНИЕ РАБОВ ПОД ПРЕДВОДИТЕЛЬСТВОМ СПАРТАКА, 74—71 гг. до н. э.



Римский воин.
Бронзовая статуэтка I в.



Умирающий раб.
Мраморная статуя.
II в. до н. э.

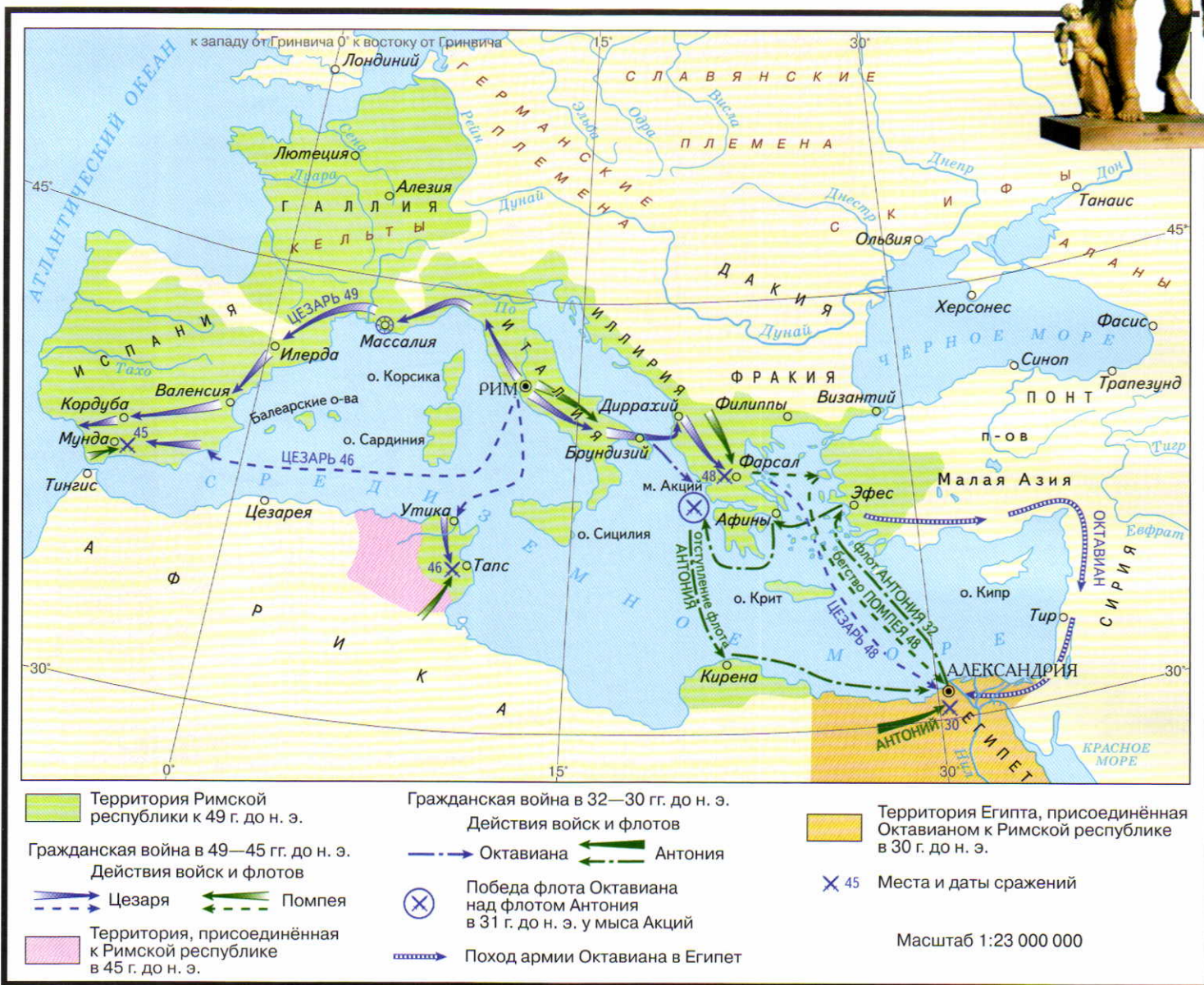


Гай Юлий Цезарь.
Мраморный бюст.
I в. до н. э.


**Император
Октавиан Август.**
Статуя. I в.



ГРАЖДАНСКИЕ ВОЙНЫ В РИМЕ
в 40—30-е гг. до н. э.



Гней Помпей —
римский
полководец

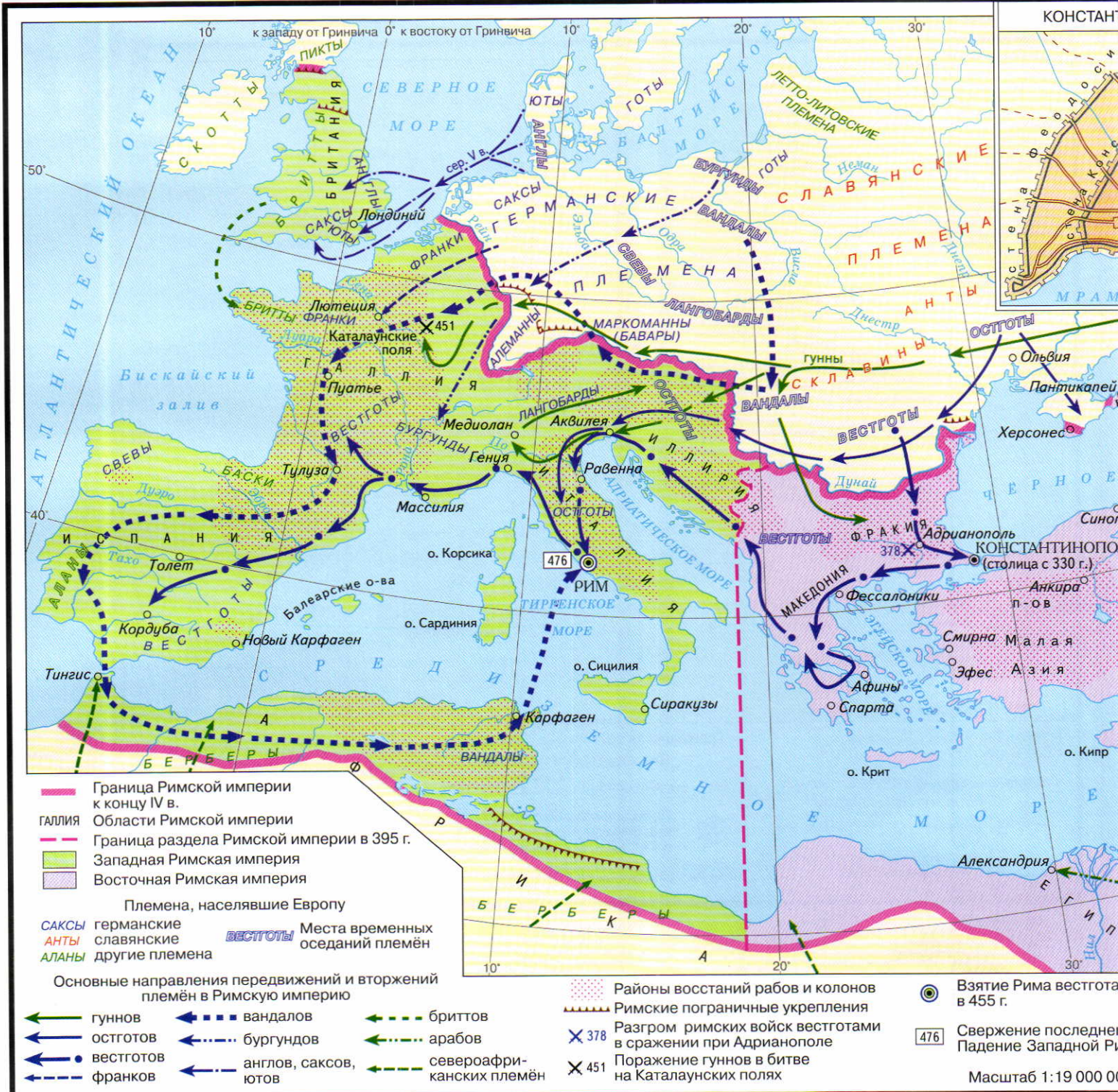


Марк Антоний —
римский
полководец



ПОЗДНЯЯ РИМСКАЯ ИМПЕРИЯ. ПАДЕНИЕ РИМА

ВЕЛИКОЕ ПЕРЕСЕЛЕНИЕ НАРОДОВ, IV—V вв.
ПАДЕНИЕ ЗАПАДНОЙ РИМСКОЙ ИМПЕРИИ





**Император
Константин I.**
Фрагмент
скульптуры



**Сенека — римский
философ и
писатель. I в.**



410 г. и вандалами
императора.
ий империи

Созданная при Октавиане Августе
империя была разделена в 395 г.
на Западную и Восточную.

Константинополь стал столицей
Восточной Римской империи.

Со времён Траяна римляне не вели
завоевательных войн, защищая только
свои границы.

В период поздней Римской империи
началось **Великое переселение народов** —
массовые передвижения в Европе
в IV—VII вв. германских, сарматских,
славянских и других племён.

Вторжения варварских племён на
территорию Римской империи привело
к разгрому Рима вестготами в 410 г.
и вандалами в 455 г. В 476 г. был
свергнут последний римский император.
Западная Римская империя перестала
существовать.

**Триумфальная арка
императора Кон-
стантина I в Риме**



**Фибула (пряжка) в
виде орла. Золото,
драгоценные камни.
V в.**



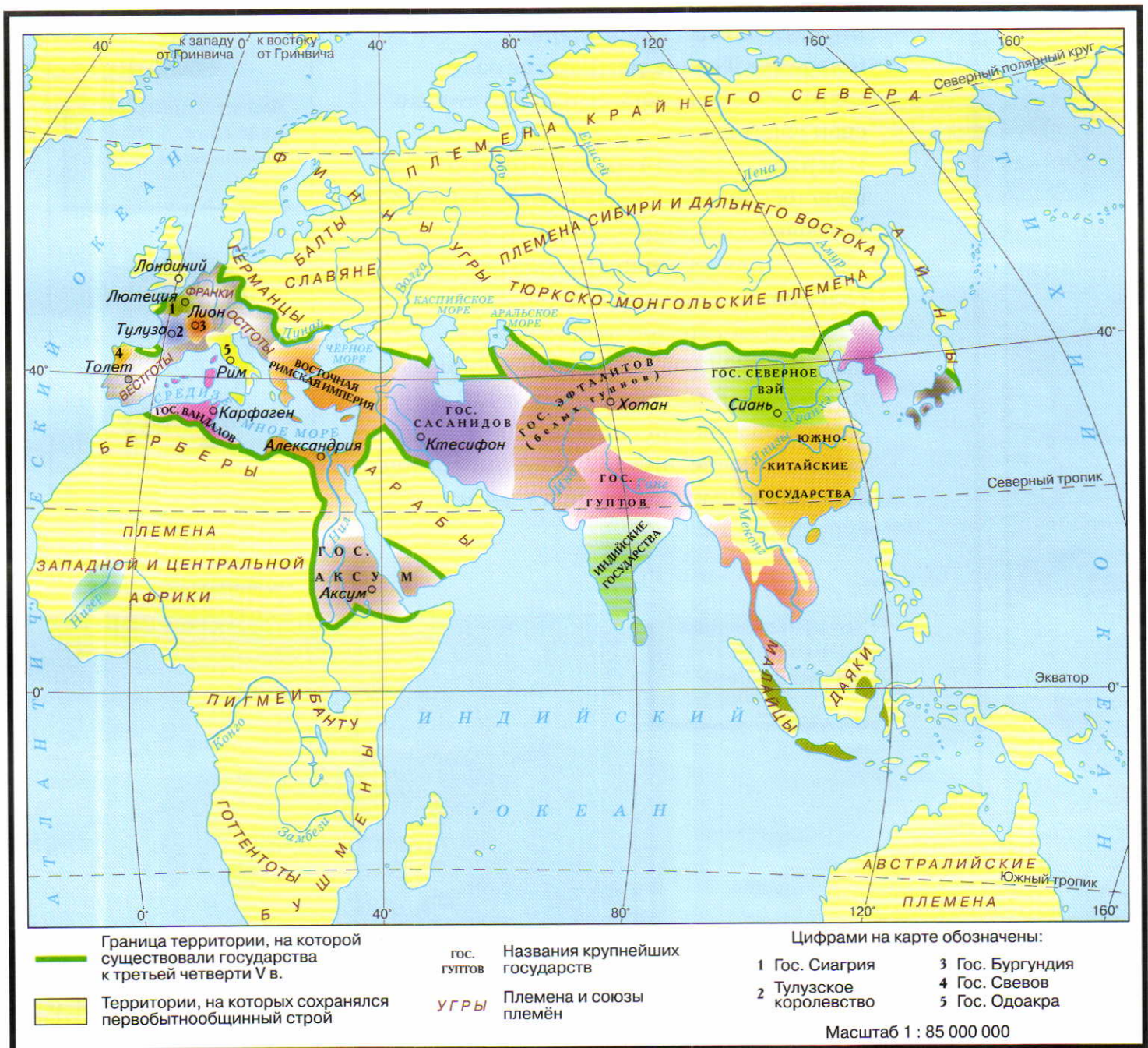
**Шлем германского
воина**



НА РУБЕЖЕ ДРЕВНОСТИ И СРЕДНИХ ВЕКОВ

В конце истории древнего мира на большей части Восточного полушария ещё сохранялся первобытнообщинный строй. В центральной части Восточного полушария с древнейших времён возникали союзы племён и государства. Они вели ожесточённую борьбу за территории.

КАРТА ВОСТОЧНОГО ПОЛУШАРИЯ к третьей четверти V в.





Варвар на коне.
Мозаика.
Конец V в.




Позолоченный шлем.
IV—V вв.

В начале V в. на территории ослабевшей Западной Римской империи германскими племенами были созданы Тулузское королевство (418 г.), государство вандалов (429 г.), государство бургундов и другие. Большинство государств быстро погибали: всего 17 лет (476—493 гг.) просуществовало государство Одоакр в Италии. В конце V в. на развалинах некогда великой Западной Римской империи возникали новые государства: франков (486 г.), остготов (493 г.) в Италии, вестготов в Испании. Земли Западной Римской империи стали миром варваров. Восточная Римская империя (её называли Византией), оказалась долговечнее Западной Римской империи и просуществовала почти тысячу лет. Были образованы государства и на территории Индии, Китая, в Восточной Африке.




Стилихион — полководец.
Рельеф на слоновой кости. V в.



Обелиск, построенный в древнем Аксуме

Руины Римского форума в Риме





ВОЗНИКНОВЕНИЕ ХРИСТИАНСТВА


Христианство возникло в I в. в Палестине. Вероучение восходит к Иисусу Христу, распятому в 30-е гг. I в. в Иерусалиме.

Основа вероучения — Новый завет, в состав которого входит четыре Евангелия* о жизни и учении Иисуса Христа, а также сочинения его учеников (апостолов). Новый завет вместе с Ветхим заветом составляют Библию — священное писание христиан.

Апостол Павел.
Мозаика в Архиепископской капелле в Равенне. Кон. V в.



Апостол Пётр.
Худ. Пьетро Лоренцетти



РАСПРОСТРАНЕНИЕ ХРИСТИАНСТВА, I—V вв.



* Евангелие в переводе с греческого языка означает «радостная весть».

1
Благовещение2
Рождение Иисуса Христа3
Крещение Иисуса Христа4
Исцеление двух слепых5
Напутствие Иисуса Христа двенадцати апостолам8
Воскрешение7
Распятие6
Помазание Иисуса Христа


Особый интерес представляет жизнь Иисуса, о рождении которого возвестил архангел Гавриил девице Марии (Благовещение). Рождение Иисуса произошло в Вифлееме. В 30 лет Иисус совершил крещение в реке Иордан, где на него сошёл Дух Святой. Иисус стал пророком, спасителем, и люди стали называть его Христос — «помазанник Божий». Иисус Христос вёл проповеди в Палестине, а его ученики (апостолы) разнесли учение по разным странам, объединяя людей в христианские общины. Несмотря на все добродетели Христа: исцеление слепых, воскрешение людей, Иуда предал его за 30 сребреников. Иисус Христос был распят на кресте, очень страдал перед смертью, был похоронен, а на третий день воскрес и вознёсся на небеса.




Явление Христа народу.
Худ. А. Иванов.
Москва.
Третьяковская галерея

СЕМЬ ЧУДЕС СВЕТА


Приблизительно в III в. до н. э. у греков сложилось представление о «семи чудесах света» — выдающихся творениях человеческого гения, которые восхищали и удивляли современников. Основываясь на своих традициях, греки ограничили географические рамки расположения «семи чудес». Они считали, что «чудеса света» могли находиться только в пределах **Ойкумены** (известного им обитаемого мира).




**Храм Артемиды
Эфесской.**
*Эфес (Малая Азия).
IV в. до н. э.*



**Статуя Зевса
Олимпийского.**
*Олимпия (Греция).
V в. до н. э.*



**Египетские
пирамиды.**
*Египет.
III тыс. до н. э.*




**Галикарнасский
мавзолей.**
*Галикарнас (Малая
Азия). IV в. до н. э.*





К ним относились: египетские пирамиды, маяк у входа в Александрийскую гавань на острове Фарос в Египте, «висячие сады» Семирамиды в Вавилонии, а также четыре «чуда света» в Греции — статуя Зевса Олимпийского, храм Артемиды в Эфесе, усыпальница царя Мавсола (мавзолей) в Галикарнасе, статуя Гелиоса на острове Родос.

На самом деле таких «чудес» было гораздо больше.



**«Висячие сады»
Семирамиды.
Вавилон.
VI в. до н. э.**



**Фаросский маяк.
Александрия
(Египет).
III в. до н. э.**

**Колосс Родосский.
Родос (Греция).
III в. до н. э.**

В их число не попали многие античные шедевры, а также произведения искусства из Азии и Америки. Слава о «семи чудесах света» пережила их самих. До наших дней сохранилось только первое «чудо» — пирамиды в Египте.

УДК 373.167.1:93(084)
ББК 63.3(0)3я6
И91

История древнего мира. 5 кл. : атлас. — 17-е изд., стереотип. — М. : Дрофа ; Издательство ДИК , 2013. — И91 39 [1] с. : ил., карт.

ISBN 978-5-358-12016-7 (Дрофа)
ISBN 978-5-8213-0659-3 (ДИК)

УДК 373.167.1:94(084.4)
ББК 63.3(0)5я6


Атлас подготовлен к изданию ООО «Издательство ДИК».
Издание осуществлено при участии ООО «Дрофа».

Входит в учебно-методический комплекс по истории,
рекомендованный Министерством образования и науки Российской Федерации

Учебное издание

Рецензент *канд. пед. наук Н. И. Шевченко*

Ответственный редактор *Т. И. Мартынова*
Картограф *Н. Г. Долгушина*
Художник *Н. Г. Пескова*
Компьютерная вёрстка *М. М. Ерёмина*
Технический редактор *В. Ф. Козлова*
Корректор *Л. А. Малинина*
Оформление обложки *Т. А. Гущина*

 Сертификат соответствия № РОСС RU. АЕ51. Н 16236
Картографическая лицензия № РК-10698К от 05.05.08. ООО «Издательство ДИК»
Подписано в печать 11.10.12. Формат 60x90^{1/8}. Бумага мелованная
Гарнитура «Гарамонд». Печать офсетная. Усл. печ. л. 5,0. Тираж 15 000 экз.
Заказ №37869

ООО «Дрофа»

127018, Москва, ул. Сущёвский вал, д. 49, стр. 1

ООО «Издательство ДИК»

127018, Москва, ул. Сущёвский вал, д. 49, стр. 2
Тел./факс: (495) 689-47-40

Отпечатано в ОАО «Советская Сибирь»
630048, г. Новосибирск, ул. Немировича-Данченко, 104

ISBN 978-5-358-12016-7 (Дрофа)
ISBN 978-5-8213-0659-3 (ДИК)

© ООО «Издательство ДИК», 2004
© ООО «Дрофа», 2009
© ВТУ ГШ, географическая основа