


АТЛАС

ИСТОРИЯ НОВОГО ВРЕМЕНИ

XIX ВЕК



8



МОСКВА

КЛАСС

Изобретатели и изобретения XIX в.



А. Вольт
(1745—1827)
Италия




1800 г. Создание первого химического источника тока (вольтов столб)



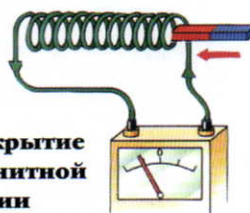
Д. Стефенсон
(1781—1848)
Англия



1829 г. Создание паровоза «Ракета»



М. Фарадей
(1791—1867)
Англия



1831 г. Открытие электромагнитной индукции



1837 г. Изобретение электромеханического телеграфного аппарата



1838 г. Разработка телеграфного кода (азбука Морзе)

СОДЕРЖАНИЕ

Европа в период наполеоновских войн. 1799—1815 гг.	2—3
Европа после Венского конгресса. 1815—1847 гг.	4—5
Европа в 1848—1870 гг.	6—7
Объединение Италии	8
Объединение Германии	9
Франко-прусская война 1870—1871 гг.	10
Парижская коммуна 1871 г.	11
Парижская коммуна 18 марта — 28 мая 1871 г.	
Франция в дни Парижской коммуны	
Экономическое развитие Европы в XIX в.	12—13
Соединённые Штаты Америки в первой половине XIX в.	
Гражданская война в США 1861—1865 гг.	14—15
Территориальные приобретения США в первой половине XIX в. (до 1867 г.)	
Соединённые Штаты Америки во второй половине XIX в.	16—17
Колониальные владения США к концу XIX в.	
Образование новых штатов в США	
Испано-американская война 1898 г.	
Образование независимых государств в Латинской Америке	
в первой четверти XIX в.	18
Латинская Америка во второй половине XIX в.	19
Османская империя, Иран и Афганистан в XIX в.	20—21
Индия, Китай и Япония в XIX в. (до 70-х гг. XIX в.)	22—23
Интервенция иностранных держав и национально-освободительные движения	
в Азии в конце XIX в.	24—25
Африка в первой половине XIX в. Исследование Африки	26
Африка в конце XIX в.	27
Национально-освободительная борьба балканских народов и Австро-Венгрии	
в конце XIX — начале XX в.	28—29
Русско-турецкая война 1877—1878 гг.	
Первая Балканская война (октябрь 1912 — май 1913 г.)	
Вторая Балканская война (июль, август 1913 г.)	
Мир в конце XIX — начале XX в.	30—31
Военно-политические блоки держав Европы к 1914 г.	
Англо-бурская война 1899—1902 гг.	
Духовная культура европейского общества в XIX в.	32

ИСТОРИЯ НОВОГО ВРЕМЕНИ. XIX ВЕК

АТЛАС



8

КЛАСС



Входит в учебно-методический комплекс по истории,
рекомендованный Министерством образования и науки
Российской Федерации

16-е издание, стереотипное

МОСКВА



«Издательство ДИК»

ДРОФА

2012

ЕВРОПА В ПЕРИОД НАПОЛЕОНОВ

- 1804 г. — Коронация Наполеона I
- 1805 г. — Трафальгарское сражение
- 1805 г. — Битва при Аустерлице
- 1806 г. — Образование Наполеоном Рейнского союза 16 германских государств
- 1806 г. — Сражения под Ауэрштедтом и Йеной
- 1807 г. — Сражения под Фридрихсландом и Прейсиш-Эйлау
- 1807 г. — Заключение Тильзитского мирного договора
- 1812 г. — Отечественная война
- 1813 г. — «Битва народов» под Лейпцигом
- 1814 г. — Капитуляция Парижа
- 1815 г. — «Сто дней» правления Наполеона Бонапарта
- 1815 г. — Сражение при Ватерлоо



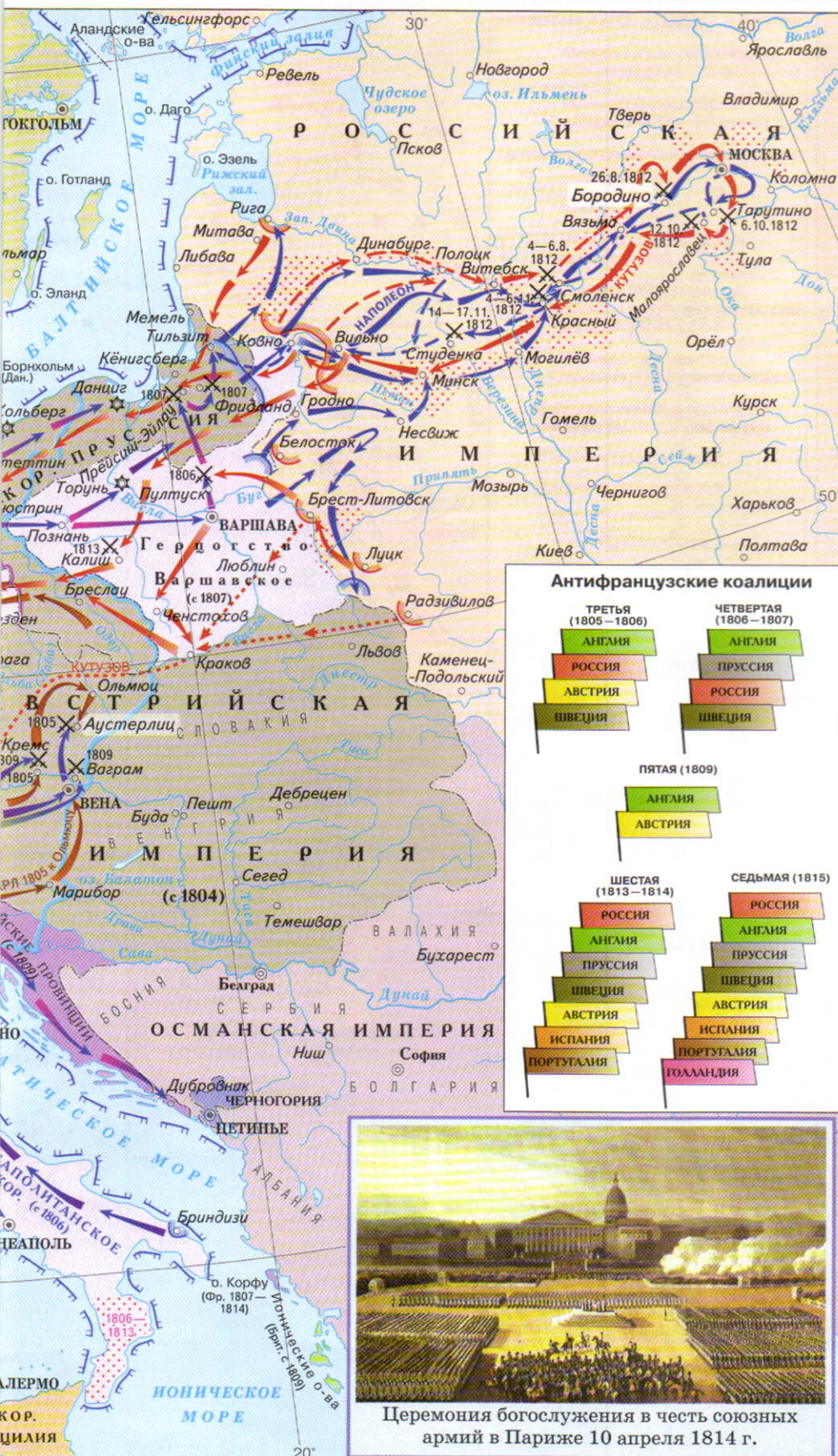
Наполеон I Бонапарт



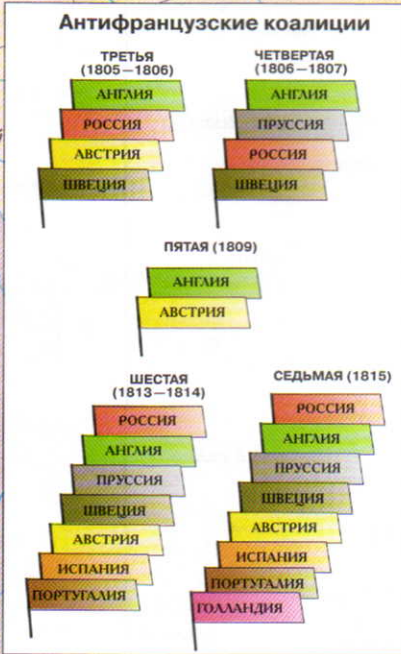
Наградная медаль «За взятие Парижа в 1814 г.»



НАПОЛЕОНОВСКИХ ВОЙН. 1799—1815 гг.



- Территория Франции в 1799 г.
 - Места сосредоточения войск французских русских
 - Основные направления действий французских войск
 - в 1800 г.
 - в 1805 г.
 - в 1806—1807 гг.
 - в 1807—1814 гг. в Испании и Португалии
 - в 1809 г.
 - в 1812 г. в России
 - в 1813—1814 гг.
 - в 1815 г. во время «Ста дней»
 - Действия войск антифранцузских коалиций
 - Высадка английских десантов в Португалии и Испании и основные действия английских войск в 1808—1814 гг.
 - Основные направления действий русских войск в Отечественной войне 1812 г.
 - Заграничные походы русской армии в 1812—1813 гг.
 - Районы, центры и годы национально-освободительного движения против французских захватчиков
 - Континентальная блокада 1806—1814 гг., объявленная Наполеоном против Англии
 - Территории, присоединённые к Франции в 1805—1810 гг. (с указанием года присоединения), и их границы
 - ИСПАНИЯ** с 1808
 - (с 1806) Государства, зависимые от Франции (с указанием года)
 - (с 1804) Государства, союзные Франции к июню 1812 г. (с указанием года)
 - Граница Священной Римской империи перед ее распадом в июле 1806 г.
 - Граница Рейнского Союза в 1812 г.
 - Границы государств в 1812 г.
 - 18.V. 1814** Заключение Парижского мирного договора между союзниками и Францией
 - Граница Франции по Парижскому мирному договору 1814 г.
 - X** 6.10.1812 Места и даты важнейших сражений
 - ★** Крепости
 - ЛЕОН** Исторические области
- Примечание. Даты сражений даны по старому стилю
- Масштаб 1:12 250 000



ЕВРОПА ПОСЛЕ ВЕНСКОГО

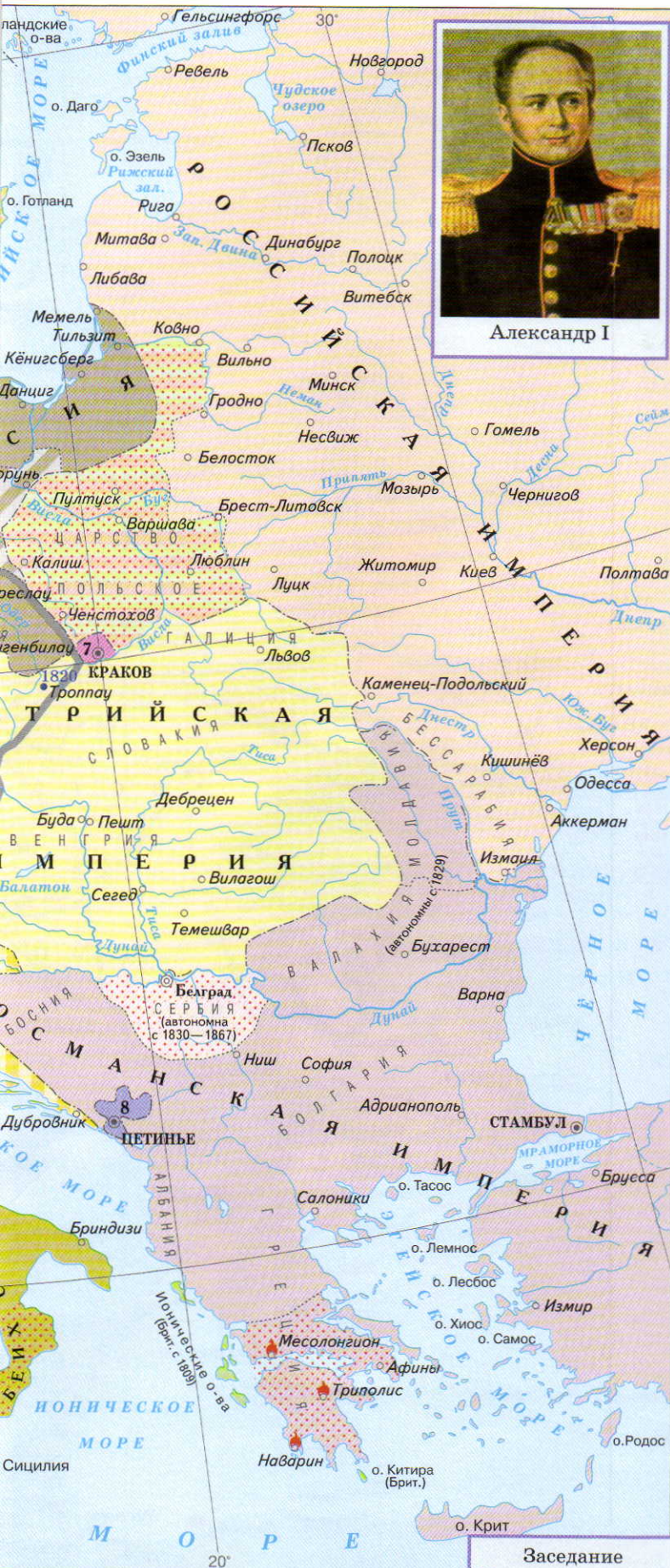
- 1815 г. — Подписание заключительного акта Венского конгресса
- 1815 г. — Создание Священного союза
- 1820—1823 гг. — Революция в Италии
- 1827 г. — Уничтожение турецко-египетского флота в Наваринской бухте в Греции
- 1830 г. — Провозглашение независимости Греции
- 1830 г. — Июльская революция в Париже
- 1831, 1834 гг. — Восстание ткачей в Лионе



Король Людовик XVIII



КОНГРЕССА. 1815—1847 гг.



Александр I

Территориальные изменения в Европе по решениям Венского конгресса 1814 — 1815 гг.

Территории, присоединённые

- к Российской империи
- к королевству Ганновер
- к Австрийской империи
- к королевству Бавария
- к королевству Пруссия
- к королевству Вюртемберг
- к Швейцарии
- к герцогству Баден

о. Мальта к Великобритании

Государства и союзы, созданные по решению Венского конгресса 1814 — 1815 гг.

- Объединённые Нидерланды (1815 — 1830)
- Герцогство Люксембург (1815 — 1868)
- Уния Норвегии и Швеции (1814 — 1905)
- Краковская республика (1815 — 1846)
- Сардинское королевство (восстановлено, 1815)
- Германский союз (1815 — 1866)

Революционное движение в 1815 — 1847 гг.

- Центры революционного движения в 20 — 30-х гг.
- Июльская революция 1830 г.
- Районы национально-освободительного движения в 20 — 30-х гг.
- Первые крупные восстания рабочих
- Основные центры чартистского движения в Великобритании

26.IX.1815 Заключение Священного союза

- 1820 Места и даты проведения конгрессов Священного союза
- Участие войск Священного союза в подавлении революционного движения
- Границы государств в 1815 г.
- Граница Бельгии, получившей независимость в 1830 г.

Цифрами на карте обозначены:

- | | |
|-------------------------|--------------------------|
| 1 герцогство Ольденбург | 5 королевство Вюртемберг |
| 2 королевство Ганновер | 6 герцогство Баден |
| 3 Вестфалия | 7 Краковская республика |
| 4 Рейнская провинция | 8 Черногория |

Масштаб 1:12 250 000



Заседание Венского конгресса

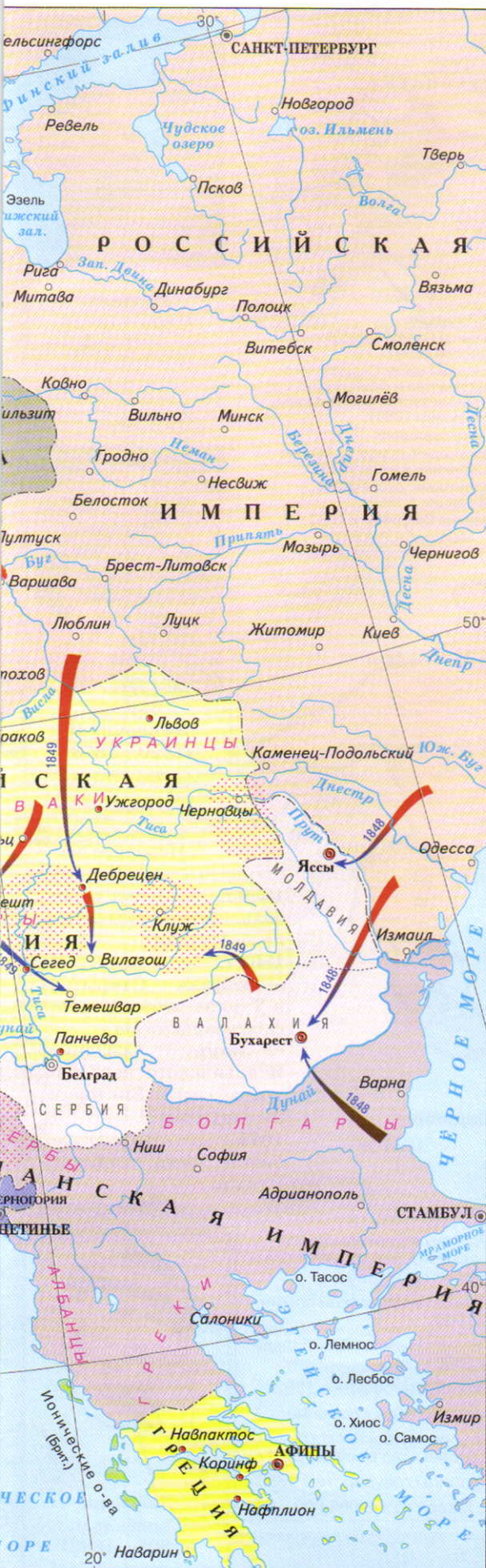


Наполеон III



Парижанин с республиканским флагом





Революции и революционные движения 1848—1849 гг. в Европе

II. 1848 Февральская революция в Париже (22—23 февраля)

VI. 1848 Июньское восстание в Париже (23—26 июня)

Центры революционного движения

- главные
- прочие

Районы крестьянских выступлений

Районы вооруженной борьбы за общегерманскую конституцию в 1849 г.

Районы чартистского движения в Великобритании

Действия войск внутренней и внешней контрреволюции

- ← австрийских
- ← французских
- ← русских
- ← испанских
- ← неаполитанских
- ← турецких

Первые издания основоположников научного коммунизма К. Маркса и Ф. Энгельса

- «Манифест коммунистической партии» (1848)
- «Новая Рейнская газета» (1848)
- «Капитал» К. Маркса, I том (1867)

Национально-освободительное и рабочее движение в Европе в 50—60 гг. XIX в.

ГРЕКИ Народы, борющиеся за национальную независимость

- 🔥 Польское восстание 1863 г.
- 🚩 Крупнейшие стачки и демонстрации рабочих
- 🚩 Создание Международного товарищества рабочих в 1864 г. (I Интернационал)
- 🚩 Основание социал-демократической рабочей партии Германии
- Граница Германского союза (до 1866 г.)
- Граница Северогерманского союза, образованного в 1866 г.
- Граница Итальянского королевства в 1870 г.
- Границы государств в 1849 г.

Масштаб 1:11 450 000



Провозглашение независимости Венгрии





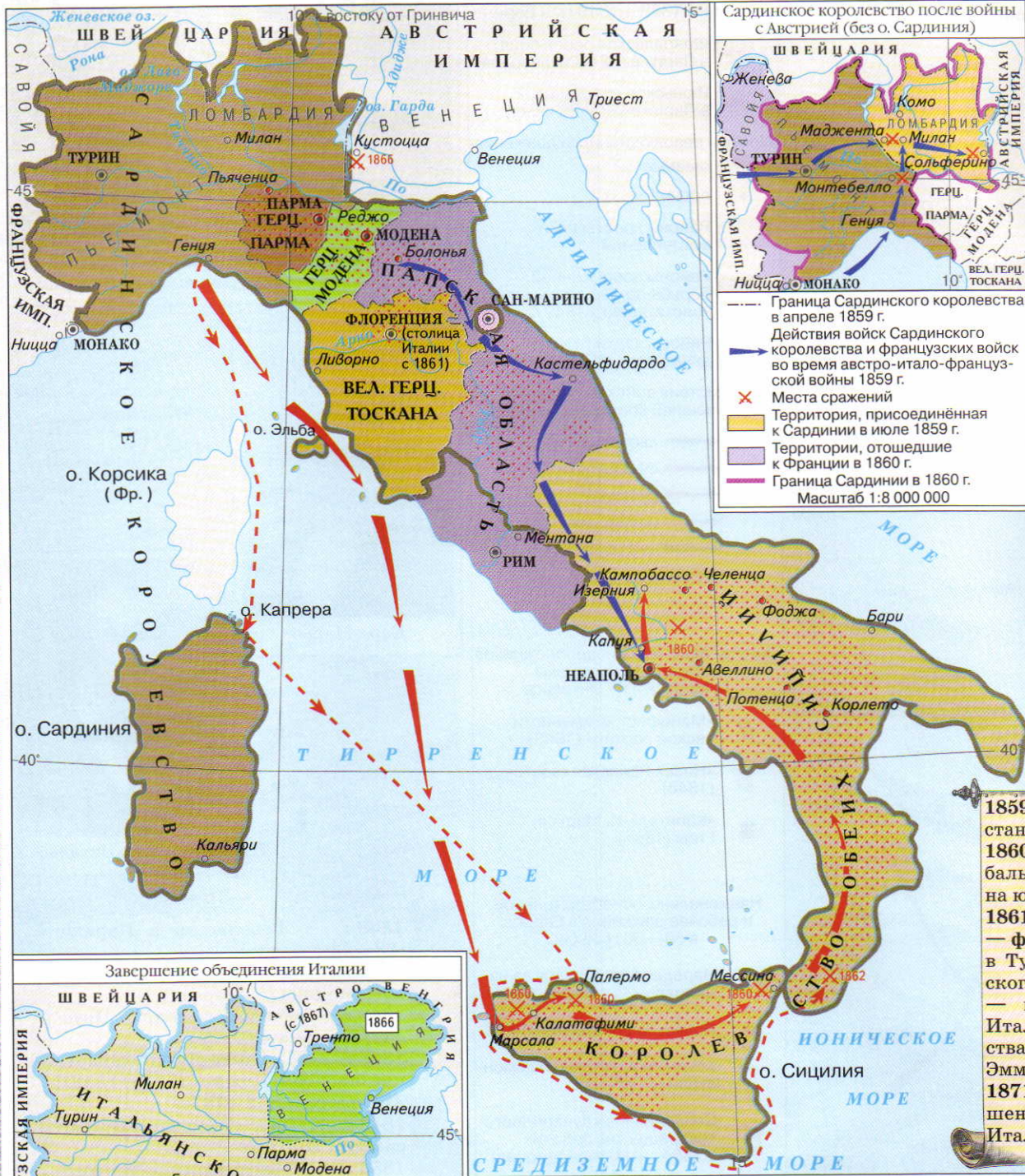
Карл Маркс




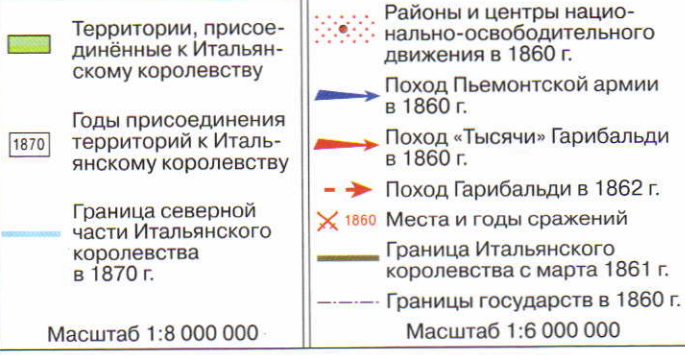
Фридрих Энгельс

- 1848 г. — Революция в Париже (22—23 февраля)
- Провозглашение Второй республики во Франции (25 февраля)
- 1848 г. — Начало революций в Пруссии, Австрии и Венгрии
- 1848 г. — Избрание Луи Бонапарта президентом Франции (до 1852); император (1852—1870)
- 1849 г. — Провозглашение независимости Венгрии
- 1852 г. — Провозглашение Черногории княжеством
- 1854—1856 гг. — Четвёртая буржуазная революция в Италии
- 1861 г. — Провозглашение Итальянского королевства
- 1862 г. — Объединение Валахии и Молдавии, образование Румынии
- 1866 г. — Образование Северогерманского союза
- 1867 г. — Образование Австро-Венгрии
- 1870 г. — Объединение Италии

ОБЪЕДИНЕНИЕ ИТАЛИИ



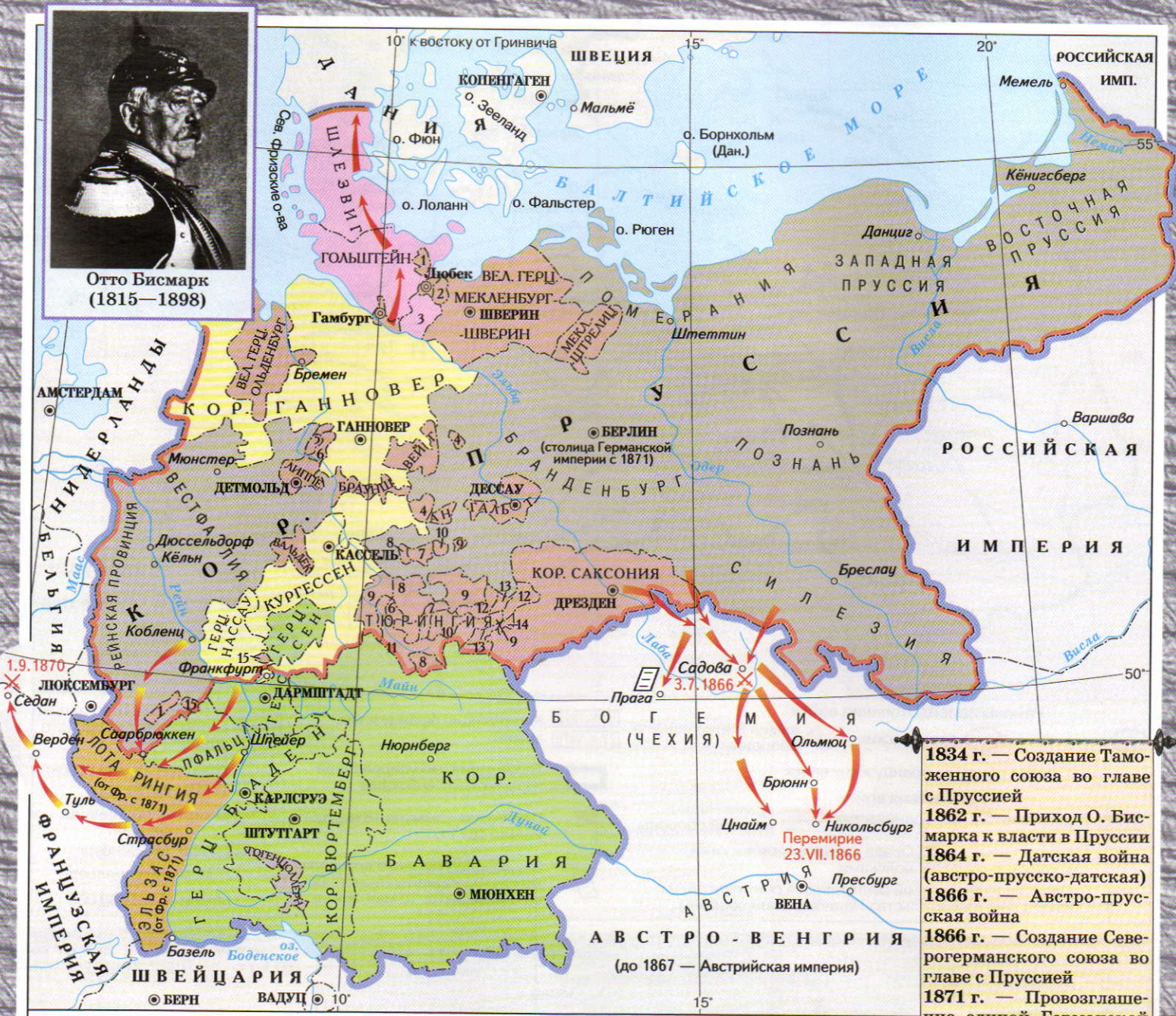
1859 г. — Народное восстание на севере Италии
 1860 г. — Поход гарибальдийской «Тысячи» на юг Италии
 1861 г. — февраль — Открытие в Турине общенационального парламента — март — Создание Итальянского королевства во главе с Виктором Эммануилом II
 1871 г. — Провозглашение Рима столицей Италии



ОБЪЕДИНЕНИЕ ГЕРМАНИИ



Отто Бисмарк
(1815—1898)



1834 г. — Создание Таможенного союза во главе с Пруссией
 1862 г. — Приход О. Бисмарка к власти в Пруссии
 1864 г. — Датская война (австро-пруско-датская)
 1866 г. — Австро-прусская война
 1866 г. — Создание Северогерманского союза во главе с Пруссией
 1871 г. — Провозглашение единой Германской империи

- Границы государств к 1864 г.
- Пруссия к 1864 г.
- Наступление прусских войск в войнах:
- ← с Данией в 1864 г.
- ← с Австрией в 1866 г.
- ← с Францией в 1870—1871 гг.
- ⊗ Места и даты решающих сражений
- 3.7.1866
- Территория, находившаяся в совместном владении Пруссии и Австрии в результате войны с Данией
- 📄 Заключение мирного договора между Австрией и Пруссией 23 августа 1866 г. в Праге

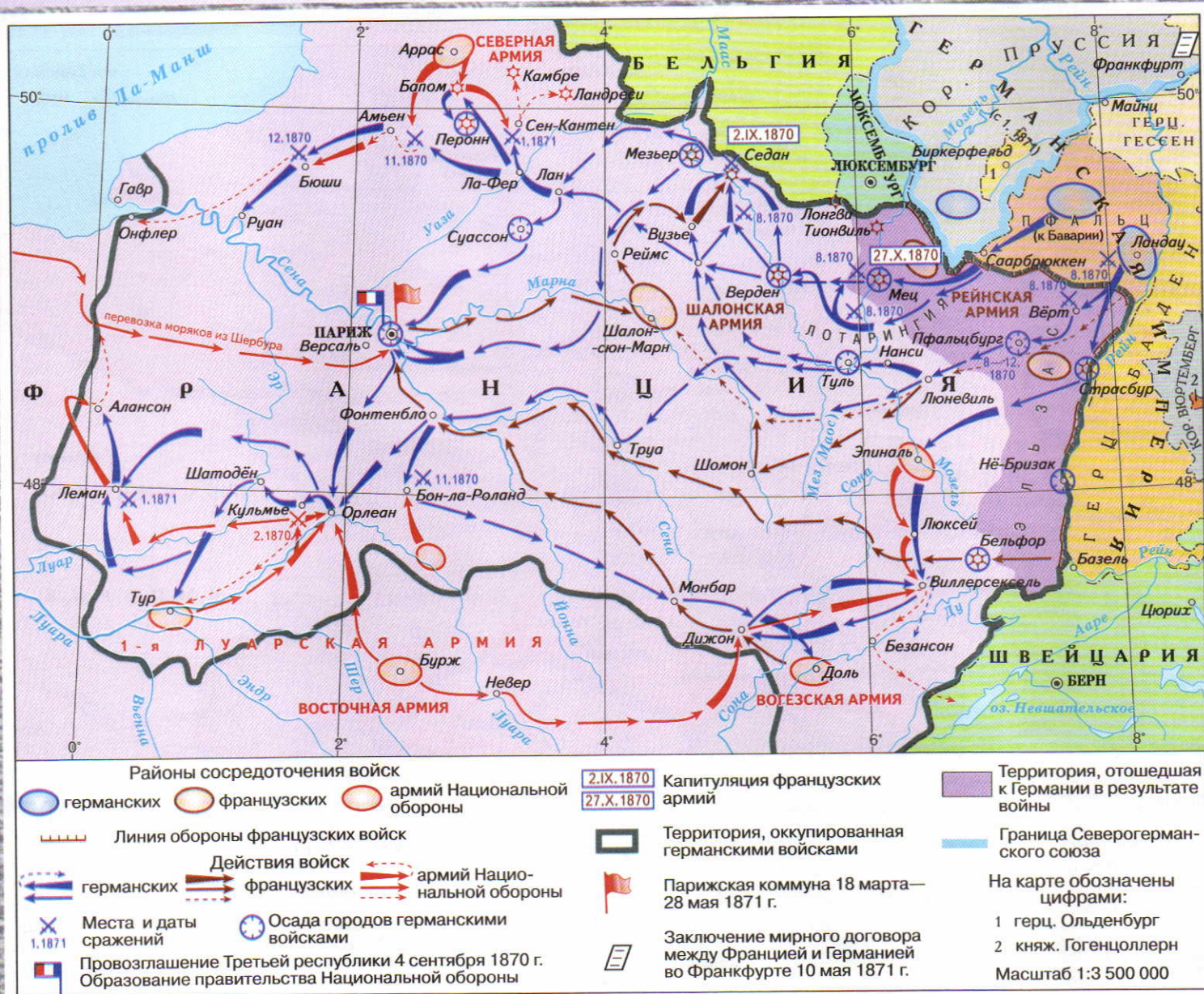
- Территории, вошедшие в состав Пруссии в 1866 г. по Пражскому договору
- Прочие государства, вошедшие в Северогерманский союз
- Граница Северогерманского союза, образованного в 1866 г. под главенством Пруссии
- Территории южногерманских государств, заключивших военный союз с Пруссией после австро-прусской войны
- Территория, присоединенная к Пруссии в результате войны с Францией (имперские земли с 1871 г.)
- Граница Германской империи, образованной в 1871 г.

Цифрами на карте обозначены территории германских государств:

1 земли Ольденбурга; 2 земли Мекленбург-Штрелица; 3 Лауенбург (Датск. до 1864 г.); 4 земли Брауншвейга; 5 Шаумбург-Липпе; 6 земли Кургессена; 7 Шварцбург-Зондерсхаузен; 8 Саксен-Кобург-Гота; 9 Саксен-Веймар; 10 Шварцбург-Рудольштадт; 11 Саксен-Мейнинген; 12 Саксен-Альтенбург; 13 Рейс младшей линии; 14 Рейс старшей линии; 15 Гессен-Гомбург

Масштаб 1:6 000 000

ФРАНКО-ПРУССКАЯ ВОЙНА 1870—1871 ГГ.



Отступление французских войск



Бисмарк и Тьер во время переговоров о мире

1870—1871 гг. — Франко-прусская война
1870 г.

1—2 сентября — Разгром и капитуляция Шалонской армии при Седане

4 сентября — Восстание в Париже. Падение Второй империи. Образование правительства Национальной обороны, провозгласившей Францию республикой

19 сентября — Начало осады Парижа прусской армией

27 октября — Капитуляция французской армии в крепости Мец

1871 г.

январь — Капитуляция Парижа и подписание перемирия Франции с Пруссией

март—май — Деятельность Парижской коммуны


май — Подписание Франкфуртского мирного договора между Францией и Пруссией



Первая в мире почтовая марка — «Чёрный пенни». Англия. 1840 г.

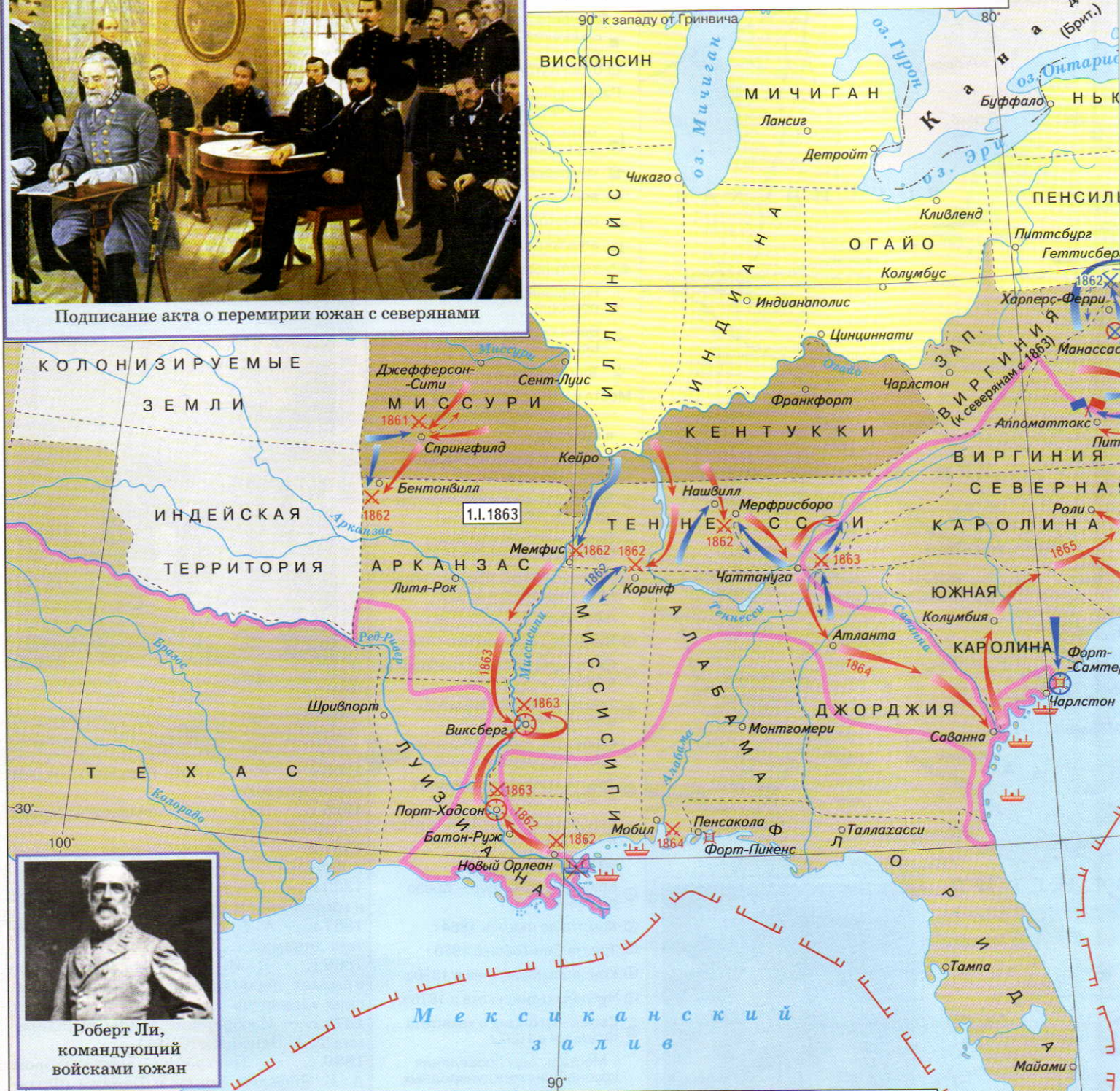


СОЕДИНЁННЫЕ ШТАТЫ АМЕРИКИ в первой половине



Подписание акта о перемирии южан с северянами

Гражданская война в США 1861—1865 гг.



Роберт Ли, командующий войсками южан

- Территории северных штатов, свободных от рабства
- Создание Конфедерации 11 южных рабовладельческих штатов 8 февраля 1861 г.
- Территории Конфедерации рабовладельческих штатов к началу войны
- Рабовладельческие штаты, не вошедшие в Конфедерацию и присоединившиеся к северянам в начале войны
- Нападение мятежников на Форт-Самтер 12 апреля 1861 г. — начало Гражданской войны
- Действия войск
- северян
- южан

- Блокада северянами побережья южных штатов
- Высадка десантов северян
- Поражение северян 21 июля 1861 г. и 30 августа 1862 г. при Манассасе (около Вашингтона)
- Уничтожение флотилий южан в заливе Албемарл и на р. Миссиссипи в 1862 г.
- Отмена рабства в мятежных штатах
- Места и годы сражений, выигранных
- 1862 X северянами
- 1862 X южанами


- Осада
- Грань северянской территории
- Капитуляция
- Цифрами и буквами обозначены:
- 1 Манассас
- 2 Род-Айленд

ХІХ в. ГРАЖДАНСКАЯ ВОЙНА В США 1861—1865 гг.



Улисс Грант, командующий войсками северян

городов
да территории, занятой войсками
ян к 1865 г.
уляция главных сил южан и подписа-
емирия 9 апреля 1865 г.
карте обозначены штаты:
усетс 3 Делавэр
енд 4 Мэриленд
Масштаб 1:10 500 000



Авраам Линкольн (1809—1865), 16-й президент США (1861—1865)



Медаль с призывом против работорговли

- 1812—1815 гг. — Англо-американская война
- 1823 г. — Провозглашение доктрины Монро
- 1828 г. — Создание Демократической партии США (существует в наше время)
- 1846—1848 гг. — Американо-мексиканская война
- 1854 г. — Создание Республиканской партии
- 1859 г. — Восстание Джона Брауна
- 1860 г. — Выход Южной Каролины из состава США
- 1861 г. — Создание рабовладельческой Конфедерации
- 1861—1865 гг. — Гражданская война в США
- 1863 г. — Вступление в силу Декларации Линкольна об отмене рабства в мятежных районах
- 1867 г. — Продажа Россией Аляски и Алеутских островов США



Основные экономические районы

- Промышленный Север
- Бывший рабовладельческий Юг
- Колонизируемый Запад

Производство продукции в 1890 г. (по штатам)

- промышленности (каждый кружок соответствует стоимости в 100 млн долларов)
- сельского хозяйства (каждый кружок соответствует стоимости в 50 млн долларов)

Полезные ископаемые

- уголь
- ▲ железная руда
- золото
- ▲ нефть
- медная руда
- серебряная руда

Крупные промышленные центры, возникшие

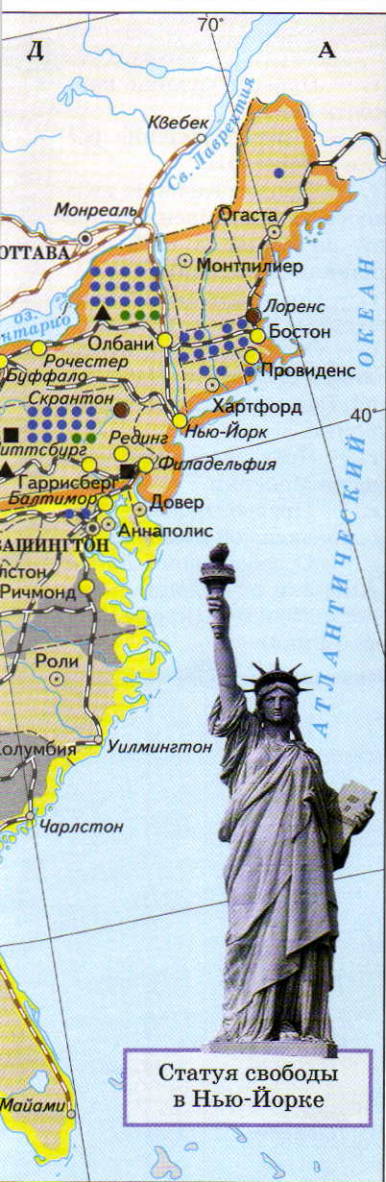
- до 1870 г.
- в 1870—1900 гг.

Железные дороги, построенные

- до 1870 г.
- в 1870—1900 гг.



ШТАТЫ в второй половине XIX в.



Статуя свободы в Нью-Йорке

Судоходные участки рек, введённые в эксплуатацию

- в начале XIX в.
- в середине XIX в.

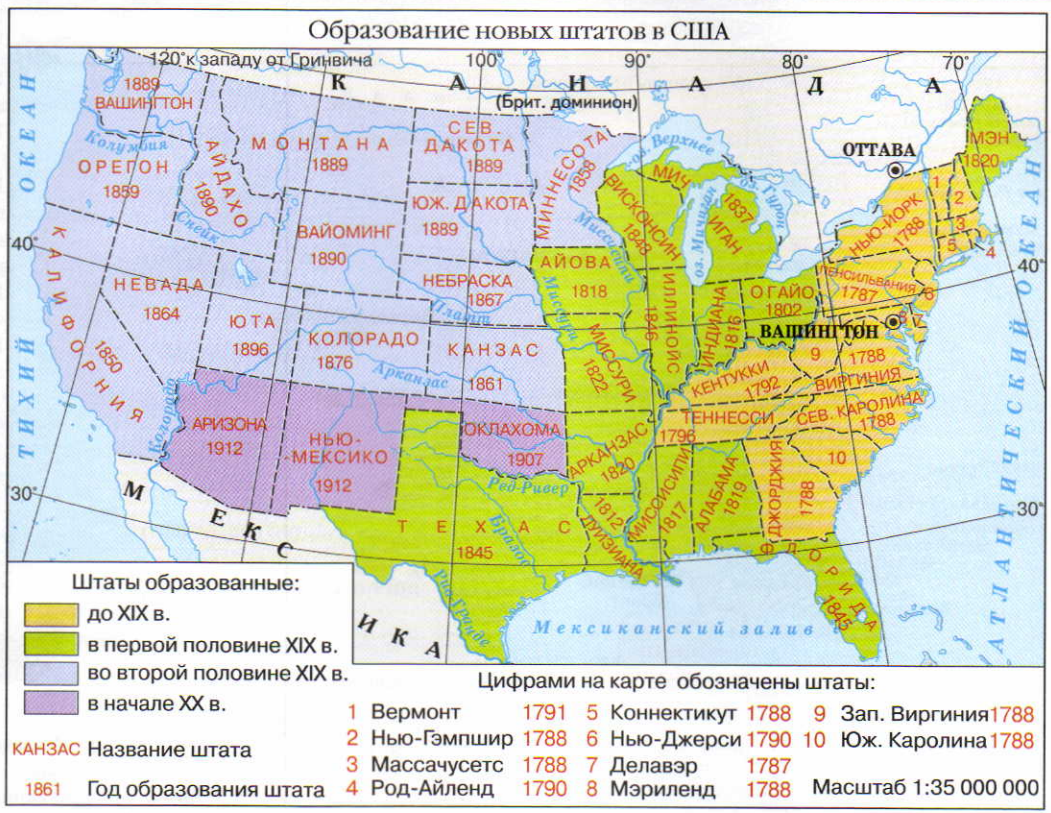
Индийские резервации к 1875 г.

Районы со значительным негритянским населением (свыше 50%)

Границы на 1900 г.

государственные штатов и территорий

Масштаб 1:18 500 000



1865—1877 гг. — «Реконструкция» Юга США

1875 г. — Принятие Конгрессом США закона о переходе к золотому стандарту

1876 г. — Образование Рабочей партии в США (переименована в Социалистическую рабочую партию в 1877 г.)

1886 г. — Массовые стачки и демонстрации в Чикаго

1890 г. — Возникновение Панамериканского союза

1893 г. — Аннексия Гавайских островов США

1898 г. — Испано-американская война



Взрыв американского крейсера в порту Гаваны в 1898 г.

ОБРАЗОВАНИЕ НЕЗАВИСИМЫХ ГОСУДАРСТВ В ЛАТИНСКОЙ АМЕРИКЕ в первой четверти XIX в.



1804 г. — Провозглашение независимости Гаити
1811 г. — Провозглашение республики в Венесуэле
1816 г. — Провозглашение независимости 11 Объединённых провинций Ла-Платы (с 1826 г. — республика Аргентина)
1819 г. — Поход армии Боливара из Венесуэлы в Новую Гранаду
1819 г. — Образование республики Великая Колумбия. Избрание Симона Боливара президентом республики
1821 г. — Провозглашение независимости Мексики
1822 г. — Провозглашение Бразилии независимой империей
1826 г. — Освобождение Латинской Америки от колониального господства Испании (кроме Кубы и Пуэрто-Рико)



Симон Боливар (1783—1830)

ЛАТИНСКАЯ АМЕРИКА во второй половине XIX в.





Храм Софии в Стамбуле



Султан Селим III

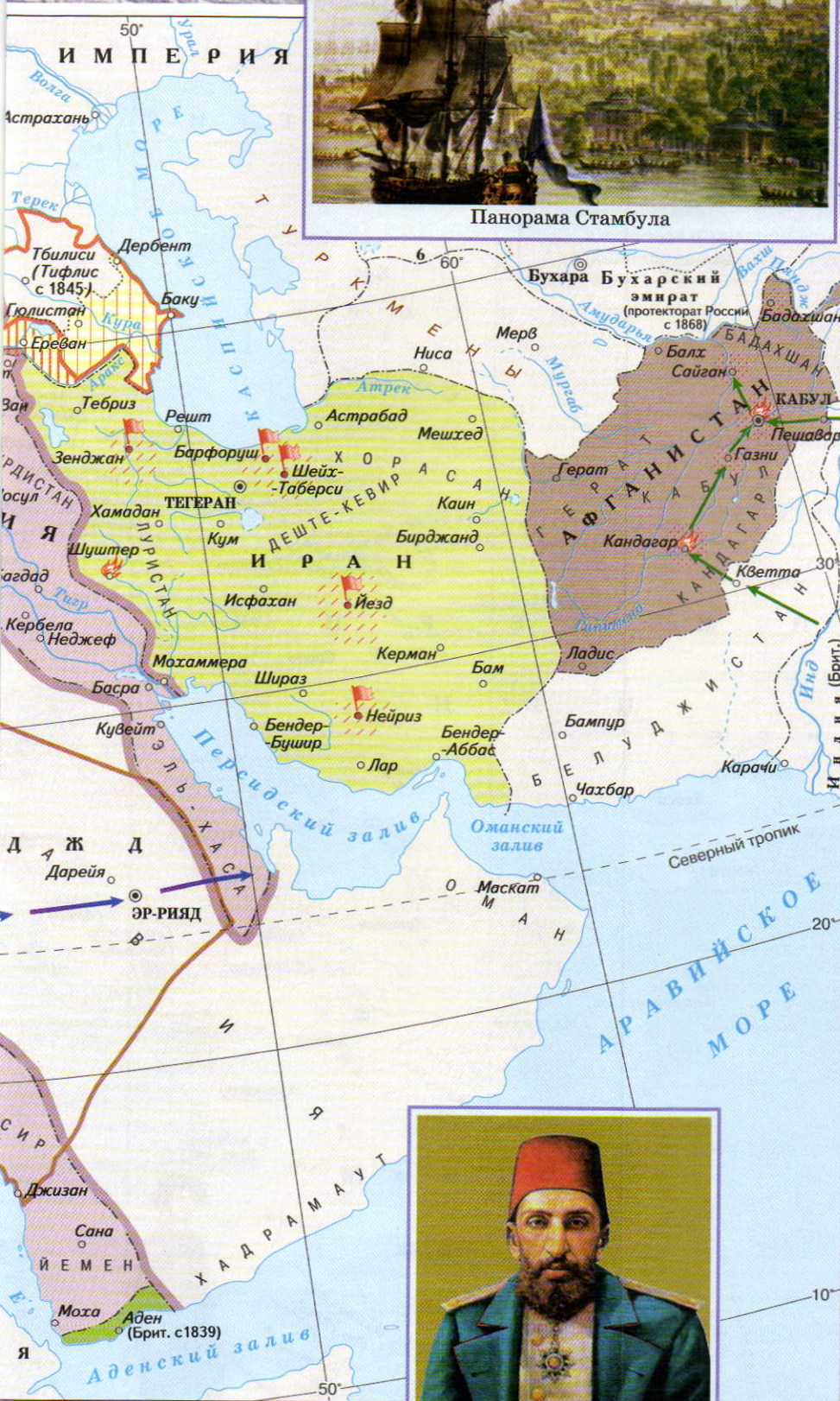


- Османская империя
- Граница Османской империи к началу XIX в.
- Направления завоевательных походов египетской армии Мухаммеда-Али
 - в 1811—1822 гг.
 - в 1831—1833 гг. и 1839 г.
- Территория, завоёванная Мухаммедом-Али к 1840 г.
- Распад Османской империи
- Государства и провинции, получившие автономию от Османской империи
 - СЕРБИЯ** к 1833 г.
 - БОЛГАРИЯ** в 1878 г.
- Территории, утраченные Османской империей
 - к 1840 г.
 - в 1878 г.
 - к концу XIX в.
- Территория Османской империи в конце XIX в.
- Иран
- Территория Ирана с зависимыми землями к началу XIX в.
- Территории, утраченные Ираном
 - в 1813 г. по Гюлистанскому договору
 - в 1828 г. по Туркманчайскому договору (к России)


- Районы и центры бабидских восстаний в Иране в 1848—1852 гг.
- Основные направления британской колониальной экспансии в 30—40-х годах XIX в. в Афганистан
- Районы, центры и годы национально-освободительного движения
 - 1875
- Граница территории, признанной владением России по Гюлистанскому мирному договору 1813 г.
- Границы государств в 1880 г.
- Цифры на карте обозначены
 - 1 Босния и Герцеговина — оккупированы Австро-Венгрией в 1878 г.
 - 2 Валахия и Молдавия — автономны с 1829 г., объединились в единое государство Румыния в 1862 г. Румыния независима с 1878 г.
 - 3 Восточная Румелия — отошла к Болгарии в 1885 г.
 - 4 Черногория — независима с 1878 г.
 - 5 Фессалия — отошла к Греции в 1881 г.
 - 6 Хивинское ханство — протекторат России с 1873 г.

Масштаб 1:20 000 000

АФГАНИСТАН В XIX В.



Панорама Стамбула



Мечеть в Тегеране



Янычар



Кинжалы. Иран. XIX в.



Султан Абдул-Хамид II

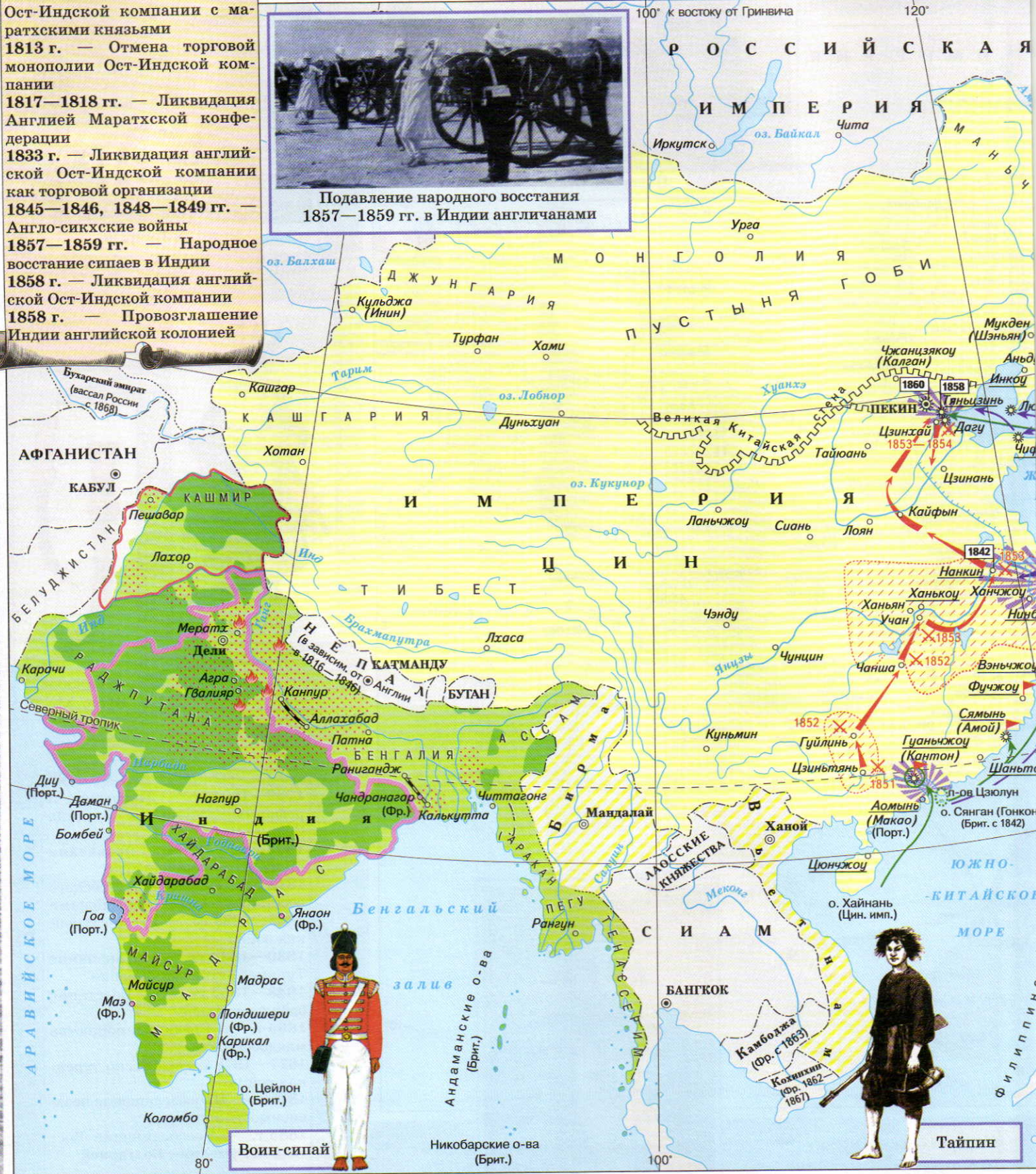
- 1789—1804 гг. — Правление и реформы турецкого султана Селима III
- 1805 г. — Начало правления Мухаммеда-Али в Египте
- 1813 г. — Подавление сербского восстания османскими войсками
- 1828—1829 гг. — Русско-турецкая война
- 1830—1833 гг. — Признание Турцией автономии Сербии
- 1848—1852 гг. — Восстание бабидов в Иране
- 1865 г. — Создание общества младосманов
- 1877—1878 гг. — Русско-турецкая война
- 1878 г. — Провозглашение независимости Румынии
- 1885 г. — Воссоединение Восточной Румелии с Болгарией

Индия

- 1803—1805 гг. — Война Ост-Индской компании с маратхскими князьями
- 1813 г. — Отмена торговой монополии Ост-Индской компании
- 1817—1818 гг. — Ликвидация Англией Маратхской конфедерации
- 1833 г. — Ликвидация английской Ост-Индской компании как торговой организации
- 1845—1846, 1848—1849 гг. — Англо-сикхские войны
- 1857—1859 гг. — Народное восстание сипаев в Индии
- 1858 г. — Ликвидация английской Ост-Индской компании
- 1858 г. — Провозглашение Индии английской колонией



Подавление народного восстания 1857—1859 гг. в Индии англичанами



Воин-сипай

Никобарские о-ва (Брит.)

Тайпин



- Индия**
- Граница Маратхской Конфедерации к началу XIX в.
 - Территория сикхского государства в 1823—1845 гг.
 - Территории английской Ост-Индской компании к середине XIX в.
 - колонияльные владения
 - вассальные княжества
 - Районы и важнейшие центры народного восстания 1857—1859 гг. против английских колонизаторов
 - Первые железные дороги, построенные в 1857—1858 гг.
- Китай**
- Цинская империя к началу XIX в.
 - Первая «опиумная» война (Англо-китайская война 1840—1842 гг.)
 - Блокада Гуанчжоу (Кантон) английской эскадрой
 - Действия английского флота
 - Центры выступлений китайского народа против английских агрессоров в 1841—1849 гг.
 - Вторая «опиумная» война (Англо-франко-китайская война) 1856—1860 гг.
 - Районы действий англо-французских войск
 - Действия англо-французского флота
 - Города, подвергавшиеся обстрелу кораблями интервентов в ходе «опиумных» войн
 - 1842 Места и годы заключения договоров
 - Нинбо Порты, открытые для иностранной торговли
 - Территории, захваченные Англией (о. Сянган в 1841 г., южная часть полуострова Цзилун в 1860 г.)
 - Тайпинское восстание 1850—1864 гг.
 - Основные районы восстания тайпинов
 - Походы тайпинской армии
 - 1852 Места и годы крупнейших сражений
 - Действия англо-франко-американских интервентов против тайпинов
 - Вассальные владения Цинской империи
 - Границы государств на 1870 г.
- Масштаб 1: 27 000 000

Китай

1840—1842 гг. — Первая «опиумная» война (Англо-китайская война)

1850—1864 гг. — Восстание тайпинов

1851 г. — Кульджинский договор об открытии русско-китайской торговли

1856—1860 гг. — Вторая «опиумная» война (Англо-франко-китайская война)



Япония

1853 г. — Миссия М. Перри в Японию

1854 г. — Первый японо-американский договор. «Открытие» Японии

1867—1868 гг. — Начало «реформ Мэйдзи»

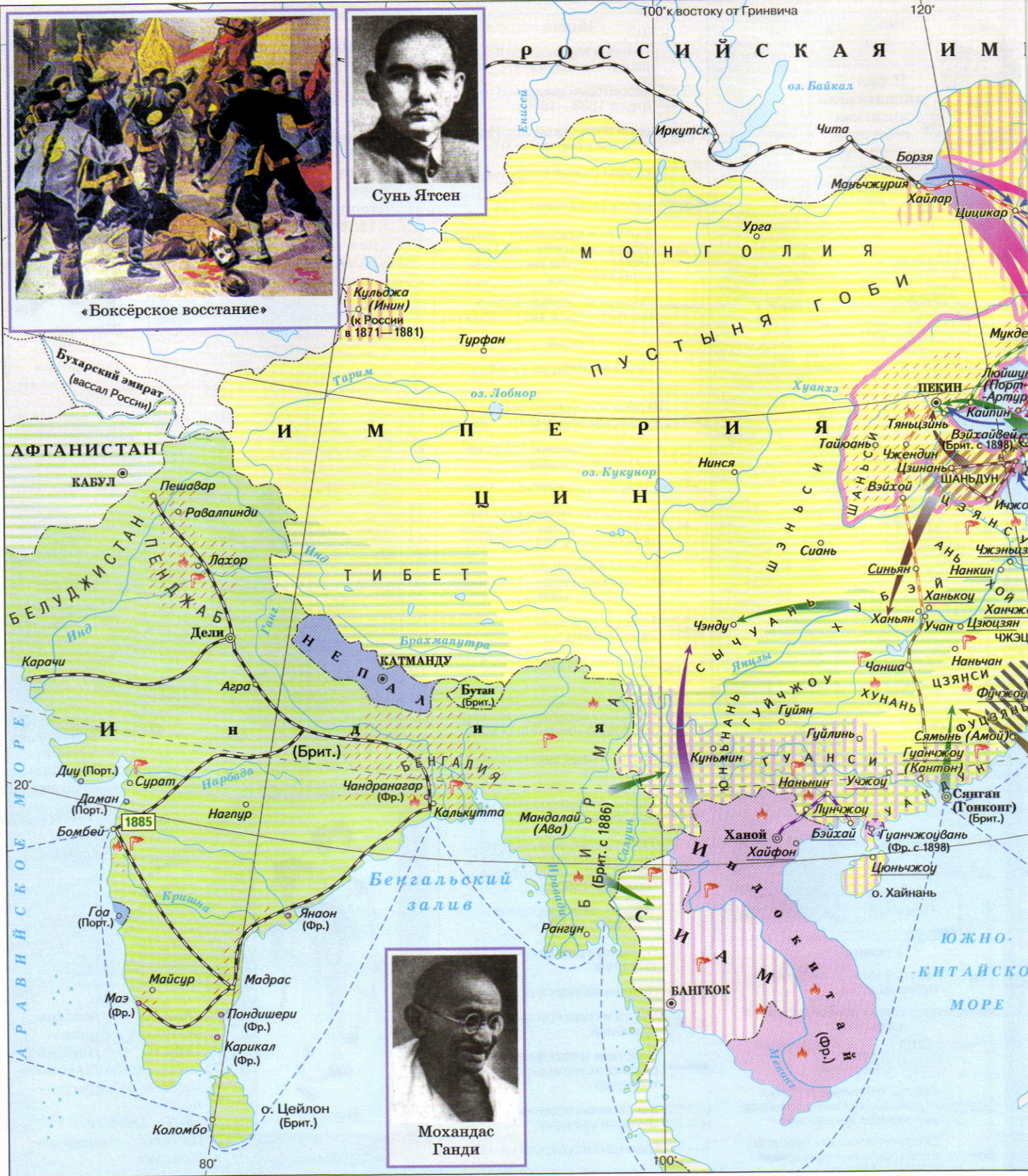
ИНТЕРВЕНЦИЯ ИНОСТРАННЫХ ДЕРЖАВ И НАЦИОНАЛЬНО



«Боксёрское восстание»

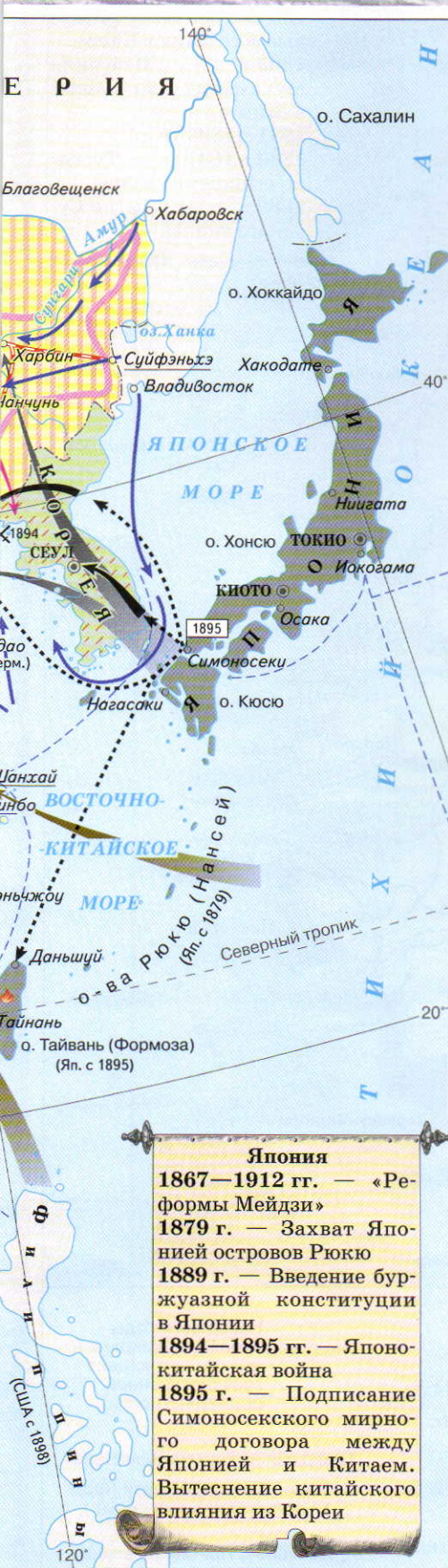


Сунь Ятсен



Мохандас Ганди

ОСВОБОДИТЕЛЬНЫЕ ДВИЖЕНИЯ В АЗИИ В КОНЦЕ XIX в.




- Китай**
- Интервенция иностранных государств в Китае
- ← Англии
 - ← Германии
 - ← Франции
 - ← Японии
 - ← России
 - ← США
- Железнодорожные концессии
- Англии
 - Германии
 - Франции
 - России
 - США
 - Бельгии
- Территории, арендованные
- Англией
 - Германией
 - Францией
 - Россией
- Учжоу Порты и города, открытые для иностранной торговли
- Народное восстание ихэтуаней в 1898—1901 гг.
- Район, охваченный восстанием ихэтуаней в 1899—1901 гг.
- ← Действия войск интервентов для подавления восстания в 1900 г.
- Сферы влияния к 1900 г.
- ▨ Англии
 - ▨ Германии
 - ▨ Франции
 - ▨ Японии
 - ▨ России
- уандун Провинция в Китае
- Индия**
- 1885 Создание Индийского национального конгресса в 1885 г. в Бомбее
- Япония**
- Японо-китайская война 1894—1895 гг.
- ← Действия японских войск
 - ✕ 1894 Победа японского флота над китайской эскадрой в сентябре 1894 г.
 - ⊙ Блокада Вэйхайвэя в начале 1895 г.
 - 1895 Заключение Симоносекского мирного договора между Японией и Китаем в 1895 г.
- Районы и центры национально-освободительного движения
- Места крупных крестьянских антифеодальных выступлений
- Железные дороги
 - Морские пути
 - Границы государств на 1900 г.
- Масштаб 1:27 000 000

Япония
1867—1912 гг. — «Реформы Мейдзи»
1879 г. — Захват Японией островов Рюкю
1889 г. — Введение буржуазной конституции в Японии
1894—1895 гг. — Японо-китайская война
1895 г. — Подписание Симоносекского мирного договора между Японией и Китаем. Вытеснение китайского влияния из Кореи



Королева Виктория, императрица Индии с 1867 г.

Индия
1872 г. — Крестьянские волнения в Бенгалии
1876 г. — Провозглашение королевы Великобритании Виктории императрицей Индии
1885 г. — Создание партии Индийский национальный конгресс
1886 г. — Аннексия Бирмы Англией
1893 г. — Соглашение о пограничном разграничении между Ираном и Афганистаном



Храм Кумамоту



Император Муцухито

Китай
1876 г. — Заключение Китаем неравноправного договора с Англией
1888 г. — Вторжение английских войск в Тибет
1894 г. — Создание Сунь Ятсеном «Союза возрождения Китая»
1896 г. — Русско-китайский договор о союзе и строительстве Китайско-Восточной железной дороги (КВЖД)
1898 г. — Договор России с Китаем об аренде Ляوشуня (Порт-Артура) и Даляня (Дальнего)
1898 г. — «Сто дней реформ» в Китае
1898—1901 гг. — Народное восстание ихэтуаней («Боксёрское восстание»)
1899 г. — Провозглашение США политики «открытых дверей» в Китае
1900 г. — Вступление отрядов ихэтуаней в Пекин
1900 г. — Объявление Китаем войны иностранным державам

АФРИКА в первой половине XIX в. ИССЛЕДОВАНИЕ АФРИКИ



1804—1805 гг. — Народные восстания в Каире
 1805 г. — Избрание Мухаммеда-Али пашой в Египте
 1831—1833 гг., 1839—1841 гг. — Турецко-египетские войны
 1869 г. — Открытие Суэцкого канала



Суэцкий канал

Территории, захваченные европейскими государствами к 1871 г.

- Великобританией
- Францией
- Испанией
- Португалией
- Османской империей
- Крупнейшие государственные объединения африканских народов к 1871 г.
- Зона влияния ислама

Маршруты важнейших экспедиций XIX в.

Английские	Немецкие
→ Мунго Парк 1795—1806 гг.	→ Г. Рольфс 1861—80 гг.
→ Д. Ливингстон 1840—73 гг.	→ Г. Нахтигаль 1869—74 гг.
→ Г. Барт 1850—55 гг.	→ Г. Висман 1880—87 гг.
→ С. Бейкер 1862—65 гг.	
→ В. Л. Камерон 1873—75 гг.	Русские
Французские	→ В. В. Юнкер 1875—86 гг.
→ Ф. Фуру и А. Ф. Лами 1898—1900 гг.	Венгерские
Португальские	→ Ш. Телеки 1887—88 гг.
→ Силва Порту 1852—53 гг.	Прочие
→ Серпа Пинту 1877—79 гг.	→ Г. М. Стэнли 1871—89 гг.
→ Э. А. Капелу и Р. Ивенш 1884—85 гг.	

Названия и годы впервые исследованных объектов (цвет государственной принадлежности)

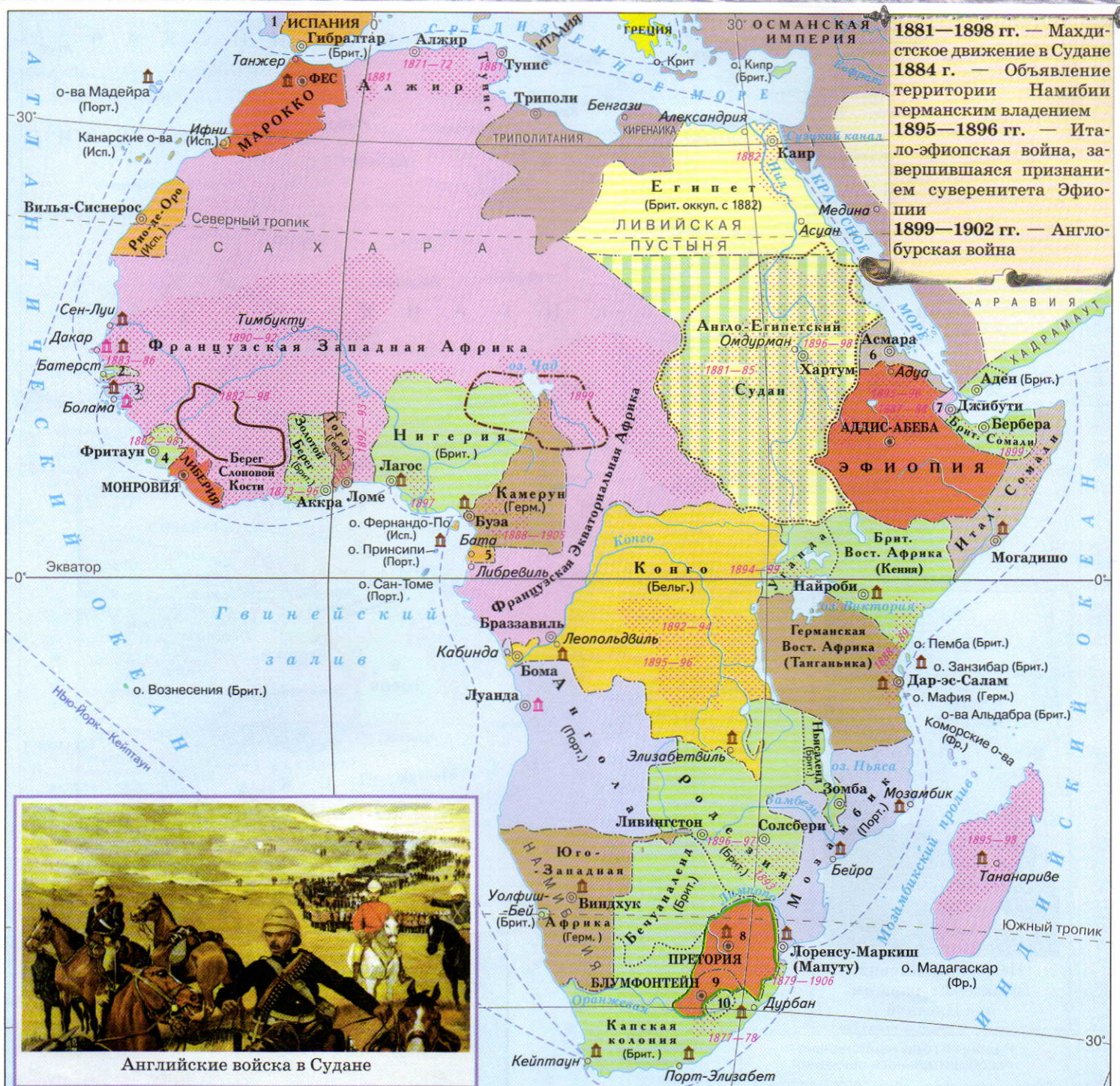
оз. Виктория 1858

Цифрами на карте обозначены:
 1 Берег Слоновой Кости (Фр.)
 2 Невольничий Берег (Брит.)

Примечание. Приблизительные границы африканских государств и европейских владений даны на 1871 г.

Масштаб 1:43 500 000

АФРИКА в конце XIX в.



1881—1898 гг. — Махдистское движение в Судане
 1884 г. — Объявление территории Намивии германским владением
 1895—1896 гг. — Итало-эфиопская война, завершившаяся признанием суверенитета Эфиопии
 1899—1902 гг. — Англо-бурская война



Английские войска в Судане

- Территории, захваченные европейскими государствами в 1871—1900 гг.
- Великобританией
 - Францией
 - Испанией
 - Германией
 - Португалией
 - Италией
 - Бельгией
- Государства, оставшиеся формально независимыми
- Махдистское государство
- Границы объединения племён
- Западного Судана
 - Центрального Судана

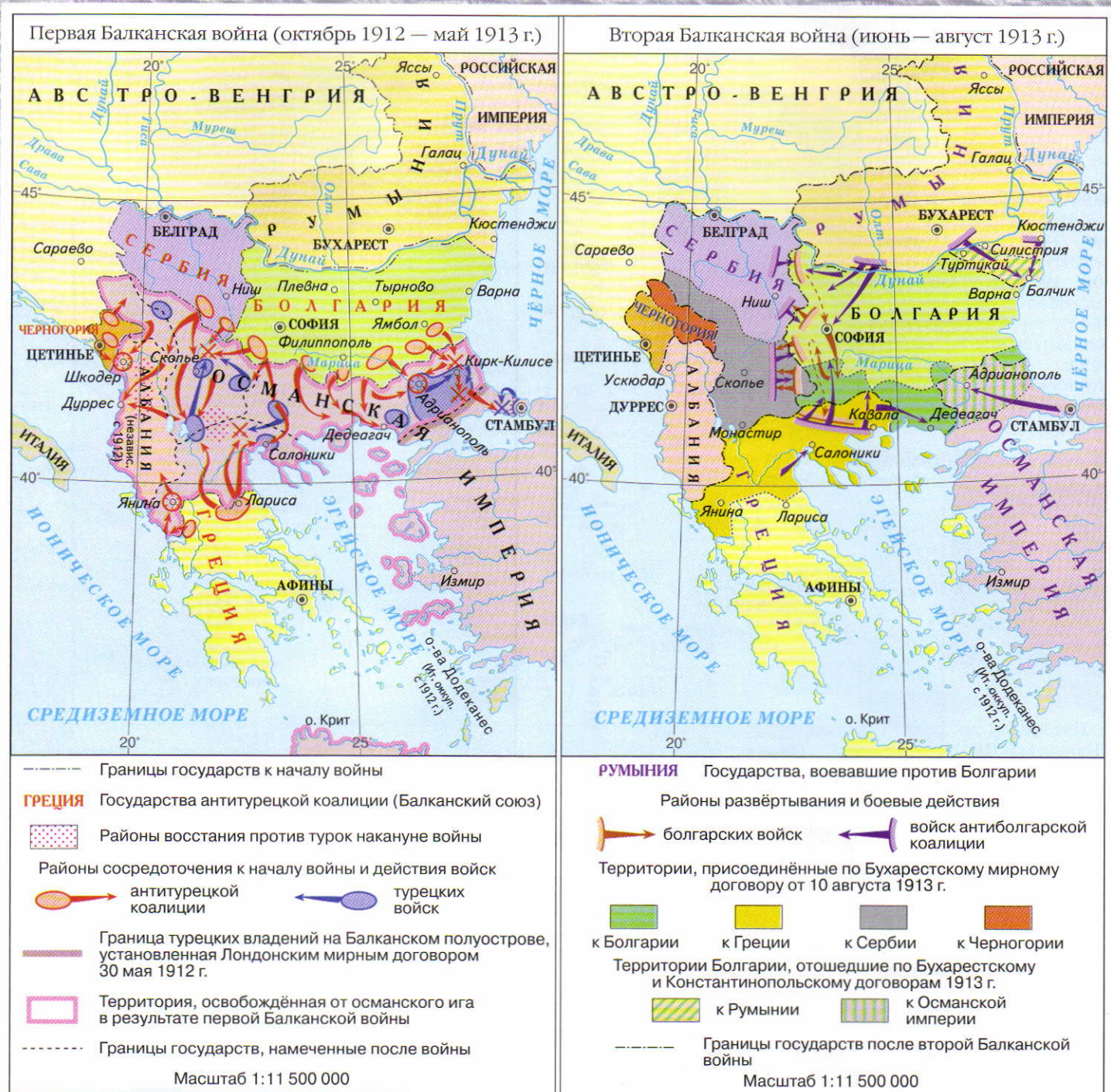
- Основные районы вооружённого сопротивления народов Африки колонизаторам
- 1881—85 Годы важнейших национально-освободительных войн и восстаний народов Африки против колонизаторов
- Территории Трансвааля и Оранжевой Республики, аннексированные Великобританией в результате англо-бурской войны 1899—1902 гг.
- Памятники культуры «колониального стиля»
- Музеи, библиотеки, хранилища, свидетельствующие о европейской экспансии
- Морские пути

- Цифрами на карте обозначены государства и зависимые территории:
- 1 Португалия
 - 2 Гамбия (Брит.)
 - 3 Гвинея (Порт.)
 - 4 Сьерра-Леоне (Брит.)
 - 5 Рио-Муни (Исп.)
 - 6 Эритрея (Ит.)
 - 7 Сомали (Фр.)
 - 8 Республика Трансвааль
 - 9 Оранжевая Республика
 - 10 Басутоленд (Брит.)
- Границы государств и владений показаны на 1900 г.
- Масштаб 1:43 500 000

НАЦИОНАЛЬНО-ОСВОБОДИТЕЛЬНАЯ БОРЬБА БАЛКАНСКИХ



НАРОДОВ И АВСТРО-ВЕНГРИИ в конце XIX — начале XX в.



Болгарский воевода времён русско-турецкой войны 1877—1878 гг.



Возвращение раненых из-под Плевны

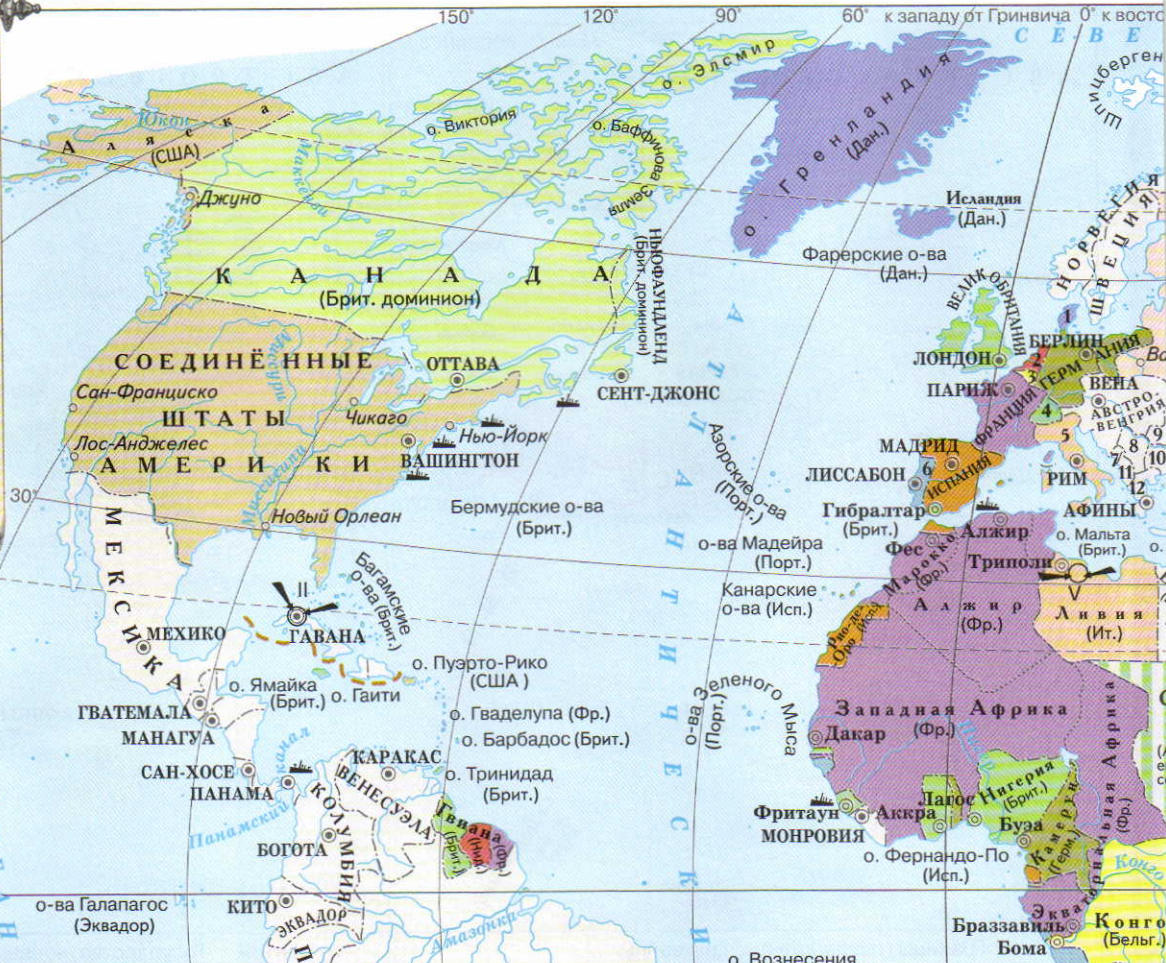


Представление пленного Осман-паши императору Александру II

1881 г. — Заключение Союза трех императоров России, Германии и Австро-Венгрии
 1882 г. — Тройственный союз Германии, Австро-Венгрии и Италии, заключенный в Вене
 1889 г. — Создание II (Рабочего) Интернационала
 1891—1893 гг. — Оформление союза России и Франции
 1899—1902 гг. — Англо-бурская война
 1904 г. — Англо-французское соглашение
 1907 г. — Англо-русское соглашение. Оформление Антанты (Тройственного соглашения)



Император Вильгельм III



Военно-политические блоки держав Европы к 1914 г.



1882 Заключение Тройственного союза 20 мая 1882 г. в Вене

Страны Тройственного союза

1907 Заключение Тройственного русско-английского 31 августа 1907 г. в С.-Петербурге (англо-французское соглашение было заключено в 1904 г.)

Страны Антанты (Тройственного соглашения)

Нейтральные страны

Масштаб 1:36 500 000

Государства и их владения к 1914 г.

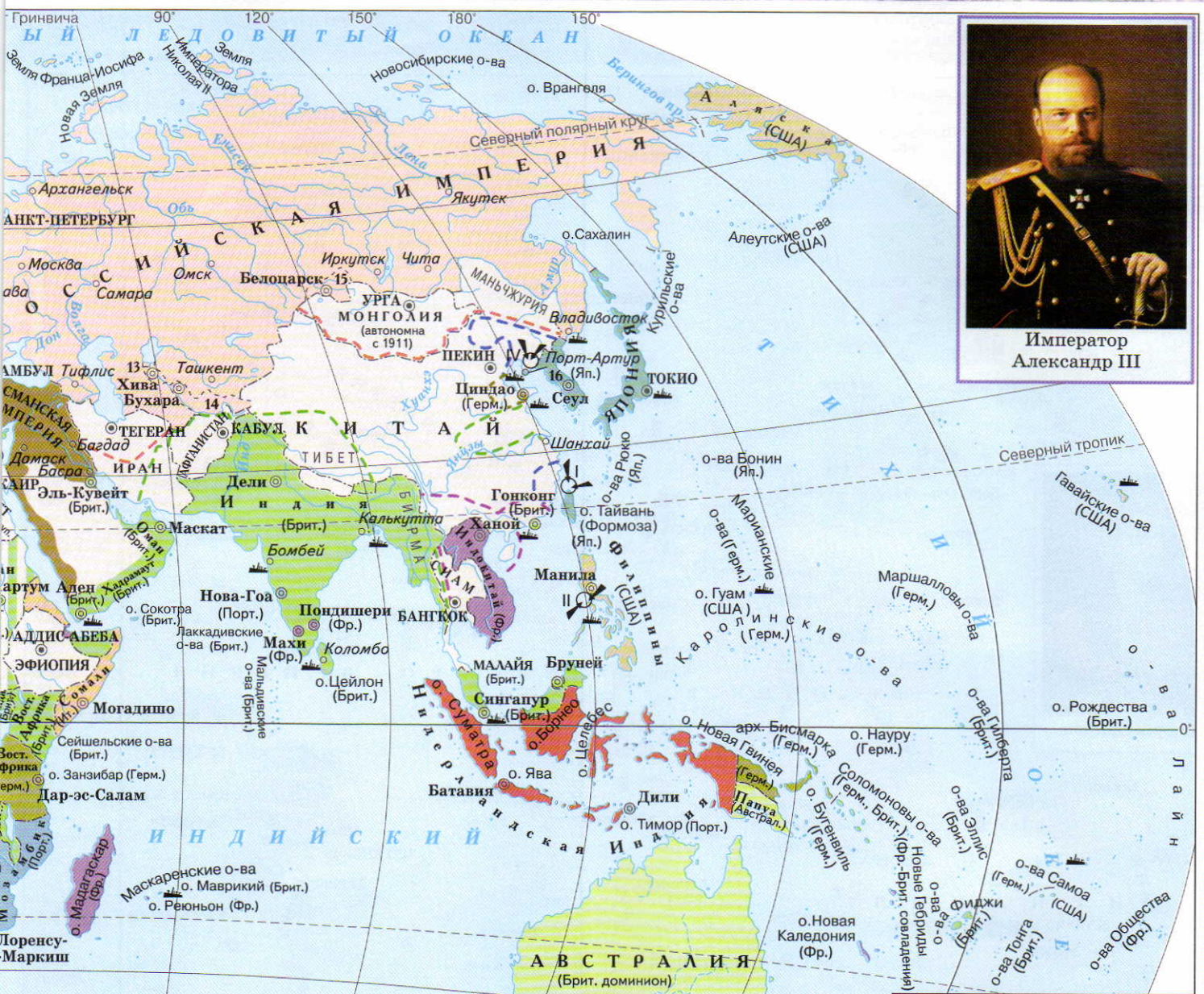
- Великобритания и её доминионы
- Российская империя
- Франция
- Нидерланды
- Испания
- Португалия
- Дания
- Османская империя
- Германия
- Италия
- США
- Япония
- Бельгия

Границы сфер влияния к 1914 г.

- Великобритании
- Франции
- Германии
- России
- США
- Японии

Военно-морские базы
 Первые войны за передел мира в эпоху империализма:

- I — Японо-китайская (1894—1895)
- II — Испано-американская (1898)
- III — Англо-бурская (1899—1902)
- IV — Русско-японская (1904—1905)
- V — Итало-турецкая (1911—1912)



Цифрами на карте обозначены:

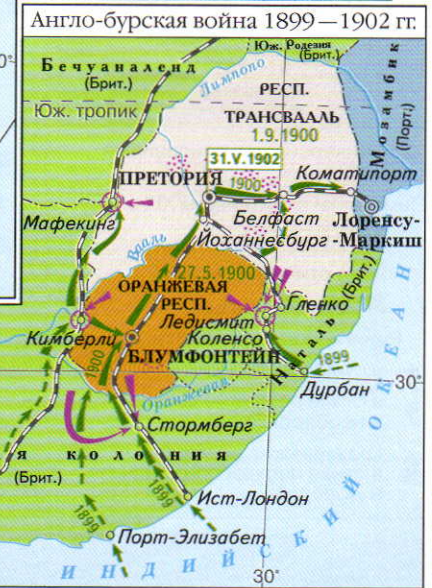
- 1 Дания, 2 Нидерланды, 3 Бельгия, 4 Швейцария, 5 Италия, 6 Португалия, 7 Черногория, 8 Сербия, 9 Румыния, 10 Болгария, 11 Албания, 12 Греция, 13 Хивинское ханство (вассал России), 14 Бухарский эмират (протекторат России с 1868 г.), 15 Урянхайский край (протекторат России с 1914 г.), 16 Корея (Яп.), 17 Юж. Родезия (Брит.), 18 Бечуанааленд (Брит.), 19 Южно-Африканский Союз (Брит. доминион)

Границы даны на 1914 г.
Масштаб 1:100 000 000

Действия войск сторон

- английских ← бурских
- ⊙ Осада городов бурами
- ⊙ Основные районы партизанской войны буров
- 27.5.1900 Даты захвата территорий Англией
- 31.V.1902 Подписание бурами мирного договора, признавшего аннексию Англией Трансвааля и Оранжевой Республики
- Железные дороги
- - - Границы на 1899 г.

Масштаб 1:20 000 000



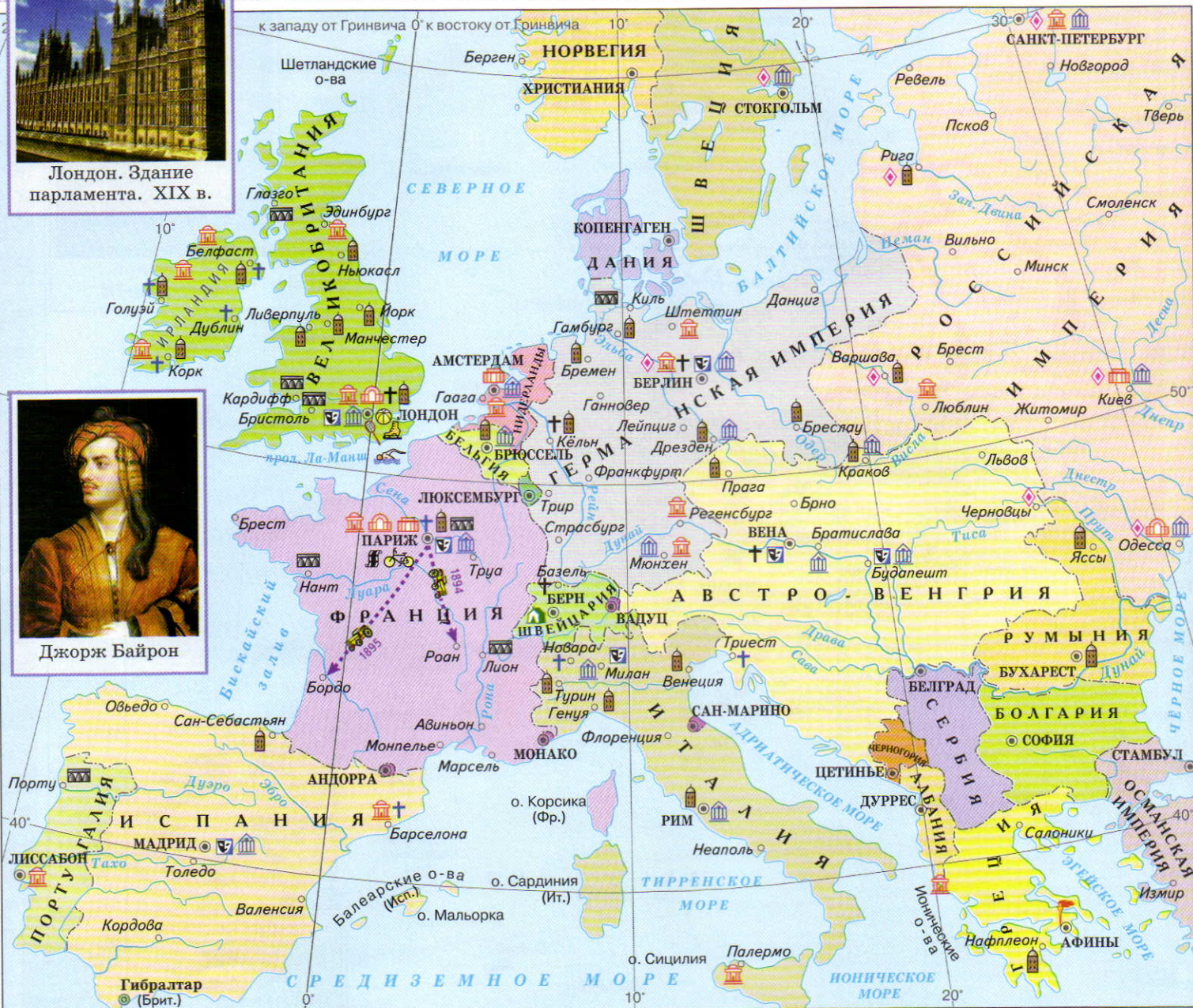
ДУХОВНАЯ КУЛЬТУРА ЕВРОПЕЙСКОГО ОБЩЕСТВА В XIX В.



Лондон. Здание парламента. XIX в.



Джорж Байрон



◆ Университеты, основанные в XIX в.

Памятники архитектуры XIX в.

🏛️ в стиле ампир

🏛️ в стиле эклектики

🏛️ в стиле модерн

Религиозные памятники

✝️ в стиле неоготики

✝️ в стиле романтического и необарокко

🏛️ Гражданские постройки в стиле неоклассицизма и модерна

🏛️ Памятники промышленной архитектуры

🎭 Крупнейшие европейские театры

🏛️ Музеи, основанные в XIX в.

⚽ Проведение первого футбольного матча по современным правилам

🏃 Проведение Томасом Куком первого туристического турне по Швейцарии в 1863 г.

🚢 Капитан Вебб впервые переплывает пролив Ла-Манш в 1875 г.

🎾 Первый международный теннисный турнир в Уимблдоне в 1877 г.

🚲 Первая официальная велогонка в 1886 г.

🎭 Первый кинотеатр, открытый в Париже в 1895 г.

🏊 Открытие первого искусственного катка в Лондоне

🏆 Воссоздание Пьером де Кубертенем в 1896 г. Олимпийских игр в Афинах

🚗 Маршруты первых автогонок с хронометрированием

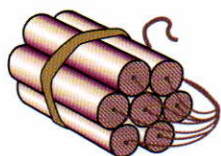
--- Границы государств на 1914 г.

Масштаб 1:17 000 000

Изобретатели и изобретения XIX в.



А. Нобель
(1833—1896)
Швеция



1867 г. Изобретение динамита




А. Белл
(1847—1922)
Шотландия



1876 г. Создание телефона



Т. Эдисон
(1847—1931)
США



1877 г. Создание фонографа



1879 г. Первая электrolампа



В. Рентген
(1845—1923)
Германия



1895 г. Открытие рентгеновских лучей

УДК 373.167.1:94(084.4)
ББК 63.3(0)5я6
И92

История нового времени. XIX в. 8 кл.: атлас. — 16-е изд., стереотип. — М.: Дрофа; Издательство ДИК, 2012.
И92 — 32 с.: ил., карт.
ISBN 978-5-358-10644-4 (Дрофа)
ISBN 978-5-8213-0602-9 (ДИК)

УДК 373.167.1:94(084.4)
ББК 63.3(0)5я6

Атлас подготовлен к изданию ООО «Издательство ДИК»
Издание осуществлено при участии ООО «Дрофа»

Входит в учебно-методический комплекс по истории,
рекомендованный Министерством образования и науки Российской Федерации

Редактор *Т. И. Мартынова*
Картограф *Н. Г. Долгушина*
Компьютерная вёрстка *М. М. Ерёмина*
Технический редактор *В. Ф. Козлова*
Корректор *И. В. Андрианова*
Обложка *Т. А. Гуцина*

Сертификат соответствия № РОСС RU. АЕ51. Н 15488
Картографическая лицензия № РК-10698К от 05.05.08. ООО «Издательство ДИК»
Подписано в печать 04.06.12. Формат 60x90^{1/8}. Бумага мелованная
Гарнитура «Гарамонд». Печать офсетная. Усл. печ. л. 4,0. Тираж 10 000 экз. Заказ № 36173

ООО «Дрофа»
127018, Москва, ул. Суцёвский вал, д. 49, стр. 1

ООО «Издательство ДИК»
127018, Москва, ул. Суцёвский вал, д. 49, стр. 2
Тел./факс: (495) 689-47-40

Отпечатано в ОАО «Советская Сибирь»
630048, г. Новосибирск, ул. Немировича Данченко, 104

ISBN 978-5-358-10644-4 (Дрофа)
ISBN 978-5-8213-0602-9 (ДИК)

© ООО «Издательство ДИК», 2004
© ООО «Издательство ДИК», 2009, с изменениями
© ООО «Дрофа», 2009
© ВТУ ГШ, географическая основа