


АТЛАС

ИСТОРИЯ РОССИИ

XIX ВЕК



8
КЛАСС



СОДЕРЖАНИЕ

РОССИЙСКАЯ ИМПЕРИЯ в начале XIX в.	2–3
ВНЕШНЯЯ ПОЛИТИКА РОССИИ в начале XIX в.	
Войны России в составе антинаполеоновских коалиций. Общий ход военных действий в 1805–1807 гг.	
Аустерлицкое сражение. 20 ноября 1805 г. Тильзитский мир 1807 г.	4
Русско-шведская война. 1808–1809 гг. Русско-иранская война. 1804–1813 гг.	5
Русско-турецкая война. 1806–1812 гг.	6
ОТЕЧЕСТВЕННАЯ ВОЙНА 1812 г.	
Вторжение наполеоновской армии в Россию. 12 июня – 20 сентября 1812 г.	
Смоленское сражение. 4–6 августа 1812 г. Бородинское сражение. 26 августа 1812 г.	7
Изгнание наполеоновской армии из России. 6 октября – 14 декабря 1812 г. Сражение на реке Березине. Ноябрь 1812 г.	8
ЗАГРАНИЧНЫЕ ПОХОДЫ РУССКОЙ АРМИИ. 1813 – 1814 гг.	
Общий ход военных действий. Декабрь 1812 – март 1814 г.	
Сражение под Лейпцигом. 4–7 октября 1813 г.	9
ОБЩЕСТВЕННЫЕ ДВИЖЕНИЯ в первой четверти XIX в.	
Тайные общества в России. 1816–1825 гг. Восстание Черниговского полка. 29 декабря 1825 г. – 3 января 1826 г. Восстание декабристов в С.-Петербурге 14 декабря 1825 г.	10
РОССИЙСКАЯ ИМПЕРИЯ во второй четверти XIX в. (Европейская часть)	11
ВНЕШНЯЯ ПОЛИТИКА РОССИИ во второй четверти XIX в.	
Русско-иранская война. 1826–1828 гг. Туркманчайский мирный договор 1828 г.	12
Русско-турецкая война. 1828–1829 гг. Военные действия на Балканах. 25 апреля 1828 г. – 2 сентября 1829 г. Военные действия на Кавказе в 1828–1829 гг.	13
КАВКАЗСКАЯ ВОЙНА. 1817–1864 гг.	14
РУССКИЕ ИССЛЕДОВАНИЯ СИБИРИ И СЕВЕРНОЙ АМЕРИКИ	
Русские исследования Сибири в XIX в.	15
Русские исследования и открытия в Северной Америке в первой половине XIX в.	16
Исследования Приамурья и острова Сахалин экспедицией Г. И. Невельского. 1849–1855 гг.	
Территориальные изменения по Айгуньскому (1858 г.) и Пекинскому (1860 г.) договорам	17
КРЫМСКАЯ ВОЙНА. 1853–1856 гг.	
Общий ход военных действий. Военные действия на Балтике и Дальнем Востоке	18
Синопское морское сражение 18 ноября 1853 г. Военные действия в Крыму. Сентябрь 1854 г. – август 1855 г.	19
Оборона Севастополя	20
ПРИСОЕДИНЕНИЕ СРЕДНЕЙ АЗИИ	21
ЭКОНОМИЧЕСКОЕ РАЗВИТИЕ РОССИИ в середине XIX в. (Европейская часть)	22
ОТМЕНА КРЕПОСТНОГО ПРАВА в 1861 г.	23
РУССКО-ТУРЕЦКАЯ ВОЙНА. 1877–1878 гг.	
Военные действия на Балканах. Апрель 1877 – февраль 1878 г.	24
Военные действия в Закавказье. Блокада и взятие Плевны 27–28 ноября 1877 г. Территориальные изменения на Балканах после русско-турецкой войны 1877–1878 гг.	25
ЭКОНОМИЧЕСКОЕ РАЗВИТИЕ РОССИИ во второй половине XIX в. (Европейская часть)	26–27
ПРОСВЕЩЕНИЕ В РОССИИ в конце XIX в.	28–29
РОССИЙСКАЯ ИМПЕРИЯ в конце XIX в.	30–31
ОСНОВНЫЕ ДАТЫ И СОБЫТИЯ	32

ИСТОРИЯ РОССИИ. XIX ВЕК



АТЛАС



8

КЛАСС



Входит в учебно-методический комплекс по истории,
рекомендованный Министерством образования и науки
Российской Федерации

17-е издание, стереотипное

МОСКВА



«Издательство ДИК»

ДРОФА

2013

РОССИЙСКАЯ ИМПЕРИЯ в начале XIX в.



Император (1801–1825)
Александр I



Территория более **18 млн км²**
 Население **43,7 млн чел.**
 Количество губерний **41**
 Число городов около **400**

<p> Граница Российской империи на 1801 г.</p> <p> Восточная Грузия, присоединившаяся к Российской империи в 1801 г.</p>		<p>ТОРГОВЛЯ</p> <p> Важнейшие ярмарки</p> <p> Астрахань</p> <p> Важнейшие центры внешней торговли</p> <p> Экспорт товаров</p> <p> Импорт товаров</p>		<p> Основные районы производства зерна</p> <p> Центры металлургии и металлообработки</p> <p> Центры текстильного производства</p> <p><i>КАРЕЛЫ</i></p> <p><i>ТЕРСКИЕ КАЗАКИ</i></p>		<p>ПЛОТНОСТЬ НАСЕЛЕНИЯ на 1 км²</p> <p> 40–50 (чел.)</p> <p> 25–40 (чел.)</p> <p> 10–25 (чел.)</p> <p> 1–10 (чел.)</p> <p> до 1 (чел.)</p>	
<p>НАСЕЛЕННЫЕ ПУНКТЫ</p> <p> СТОКГОЛЬМ Столицы государств</p> <p> Рязань Центры губерний</p> <p> Ростов Прочие населённые пункты</p>		<p>ЭКОНОМИКА</p> <p> Районы мелкого промышленного металлического производства (кузнечно-слесарного промысла и ручные домины)</p> <p> Основные места добычи золота, серебра и свинца</p>					

Масштаб 1:20 500 000

РАСПРОСТРАНЕНИЕ РЕЛИГИЙ в начале XIX в.



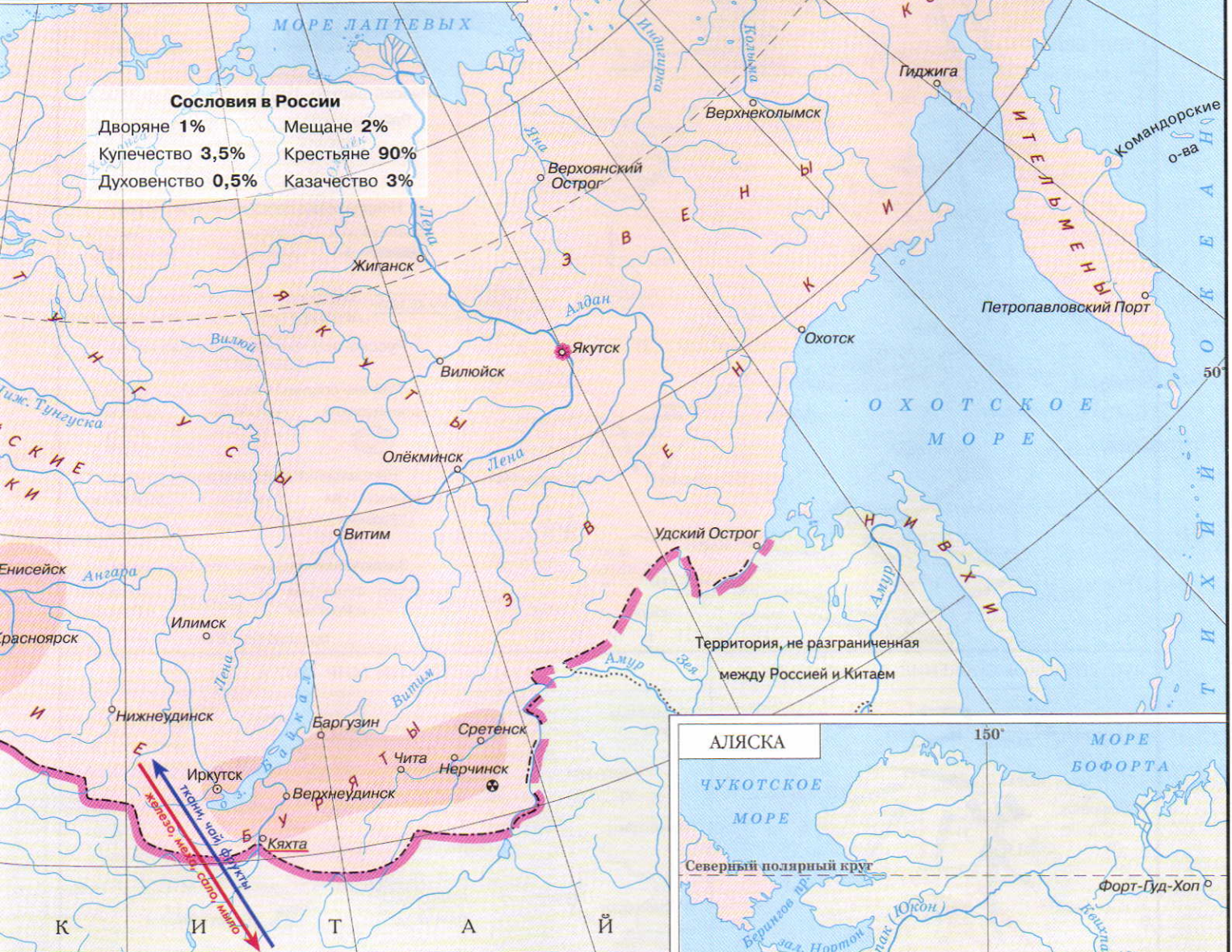
- Шаманизм и другие традиционные верования
- Православие
- Ислам
- Католичество
- Протестантство
- Буддизм



Герб Российской империи

Сословия в России

- Дворяне 1%
- Мещане 2%
- Купечество 3,5%
- Крестьяне 90%
- Духовенство 0,5%
- Казачество 3%



оборот морской внешней торговли России в 1803 г. (млн руб.)

Моря	Вывоз	Ввоз	Всего
Атлантическое	49	30	79
Черное и Азовское	4,9	2,9	7,8
Балтийское	4,8	0,5	5,3
Каспийское	0,1	0,8	0,9
Всего	58,8	34,2	93

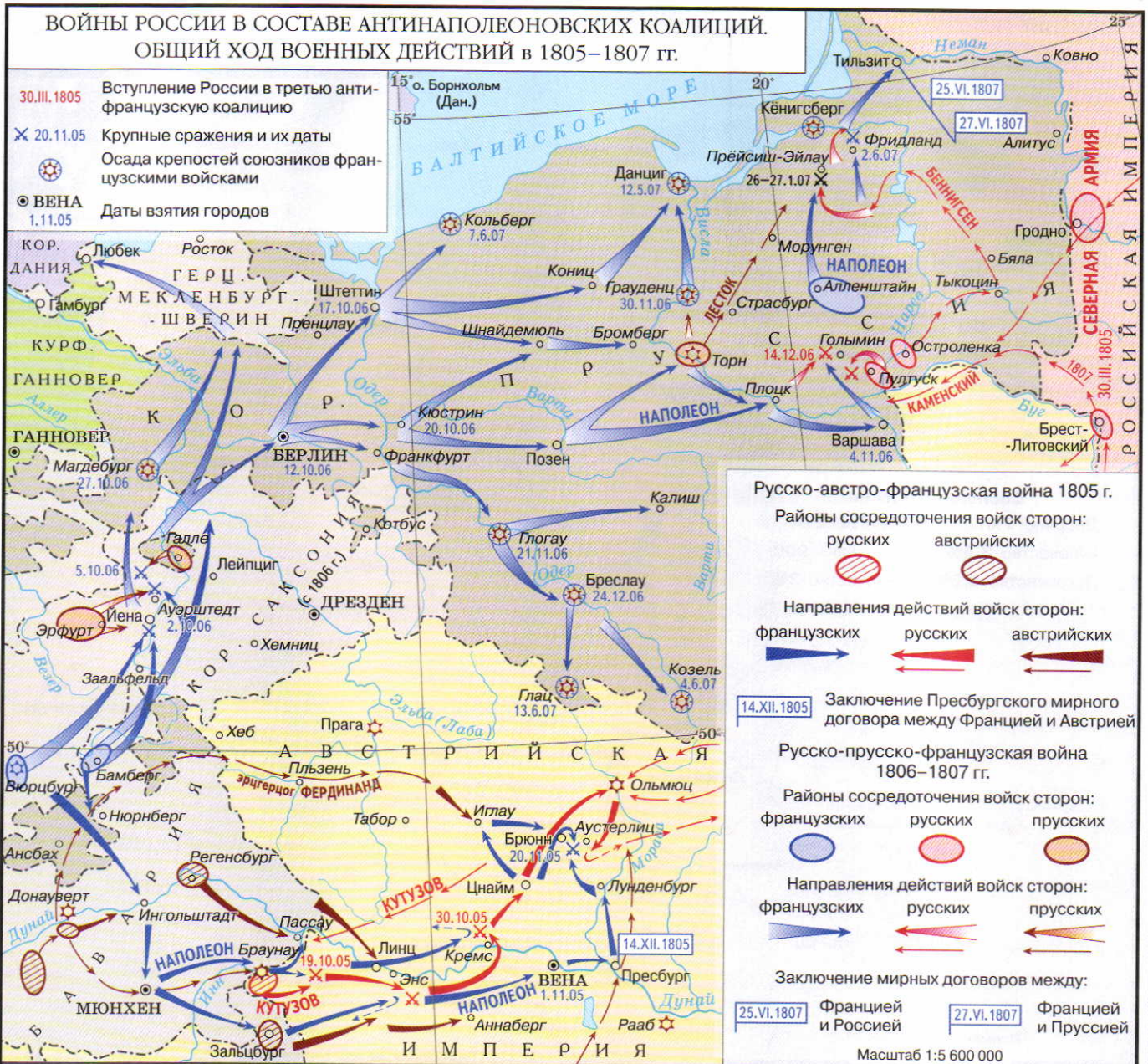
Производство чугуна и меди крупнейшими государствами в 1803 г. (тыс. т)

	чугуна	меди
Россия	163,4	2,8
Англия	156	5,3
Франция	140	—
Швеция	59	0,6
Австрия	50	2
Мировое производство	651,4	12,9

Масштаб 1:33 000 000

ВНЕШНЯЯ ПОЛИТИКА РОССИИ в начале XIX в.

ВОЙНЫ РОССИИ В СОСТАВЕ АНТИНАПОЛЕОНОВСКИХ КОАЛИЦИЙ. ОБЩИЙ ХОД ВОЕННЫХ ДЕЙСТВИЙ в 1805–1807 гг.



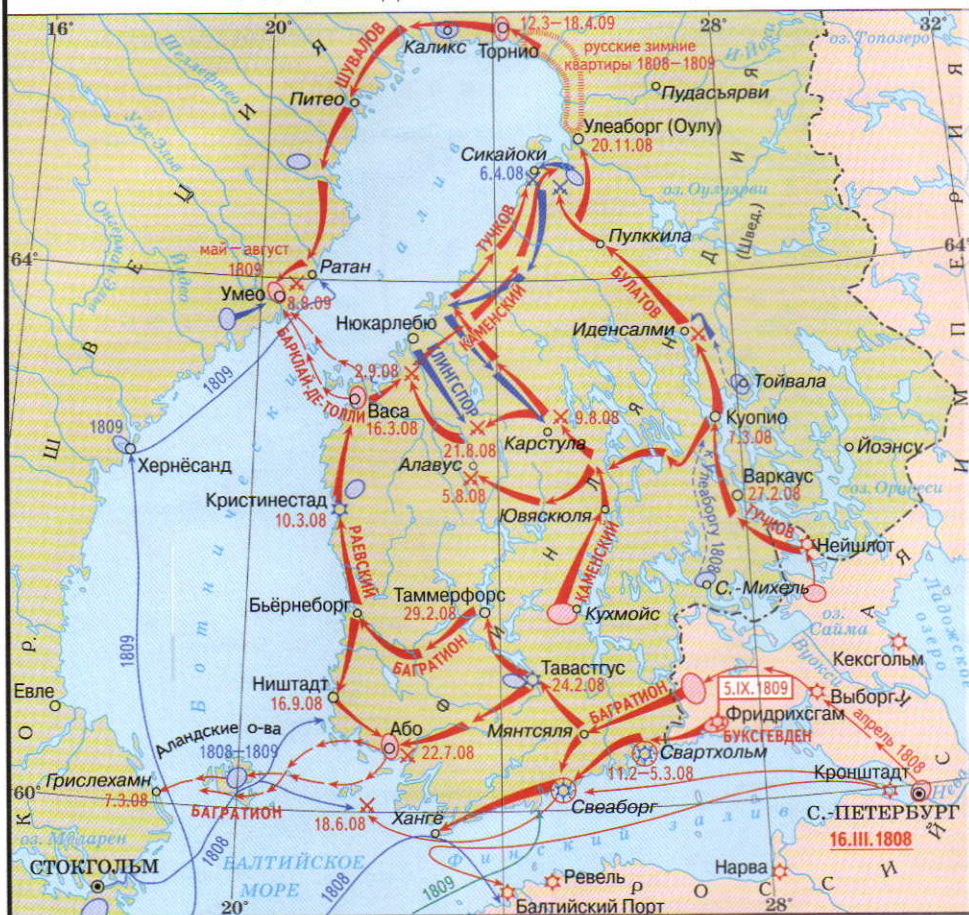
АУСТЕРЛИЦКОЕ СРАЖЕНИЕ. 20 ноября 1805 г.



ТИЛЬЗИТСКИЙ МИР 1807 г.



РУССКО-ШВЕДСКАЯ ВОЙНА. 1808—1809 гг.



16.III.1808 Объявление Россией войны Швеции

Районы сосредоточения войск сторон:
 ○ шведских ○ русских

Направления действий войск сторон:
 → шведских ← русских

Действия флотов:
 → русского
 → шведского
 → английского

Переходы по льду русских войск через Ботнический залив в марте 1809 г.

5.IX.1809 Заключение Фридрихсгамского мирного договора между Россией и Швецией, по которому территория Финляндии и Аландских островов отошла к России

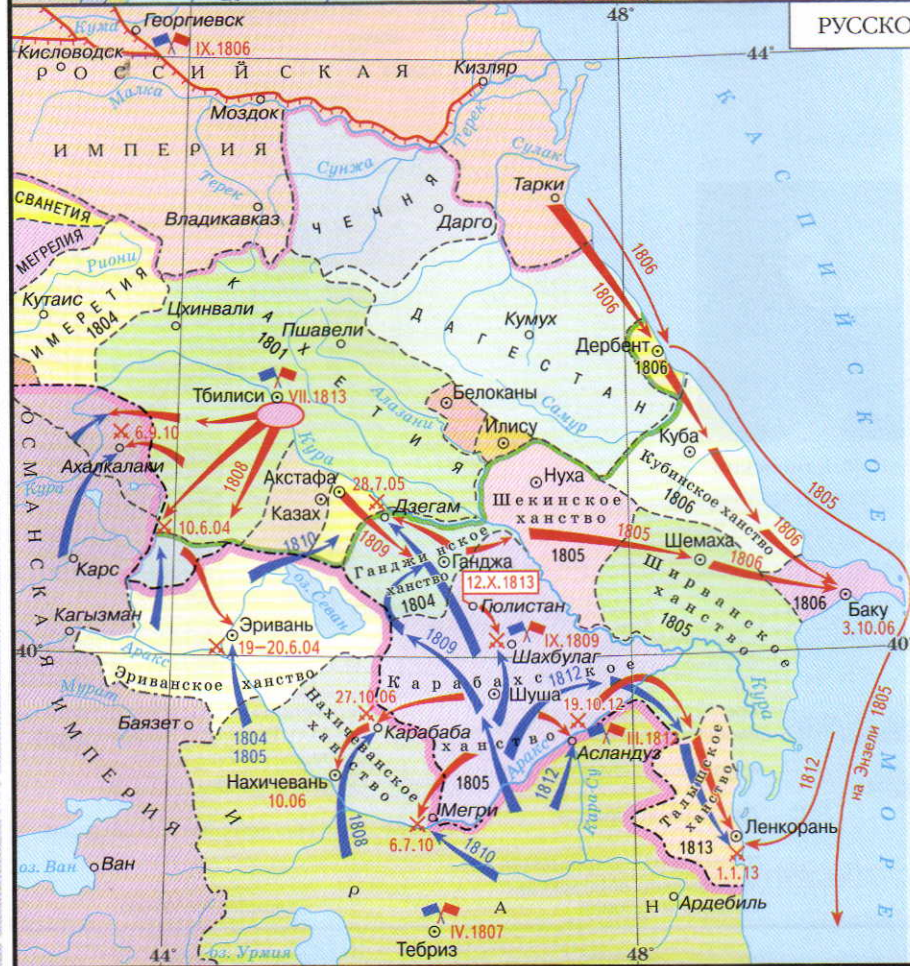
✕ Важнейшие сражения и их даты

☆ Крепости

Васа Даты взятия населенных пунктов

Масштаб 1:6 250 000

РУССКО-ИРАНСКАЯ ВОЙНА. 1804—1813 гг.



Граница Российской империи к 1800 г.

Границы феодальных государств Закавказья

Северная граница владений Ирана к 1800 г.

Кавказские укрепленные линии

○ Район сосредоточения главных сил русских войск к июню 1804 г.

Основные направления действий сторон:
 → иранских войск ← русских войск и флота

✕ Важнейшие сражения и их даты

Места и даты мирных переговоров

12.X.1813 Заключение Гюлистанского мирного договора

1803 Даты присоединения территорий к Российской империи

Граница Российской империи на 1813 г.

Масштаб 1:5 800 000

РУССКО-ТУРЕЦКАЯ ВОЙНА. 1806–1812 гг.



ВОЕННЫЕ ДЕЙСТВИЯ НА КАВКАЗЕ



ВОЕННЫЕ ДЕЙСТВИЯ НА БАЛКАНАХ



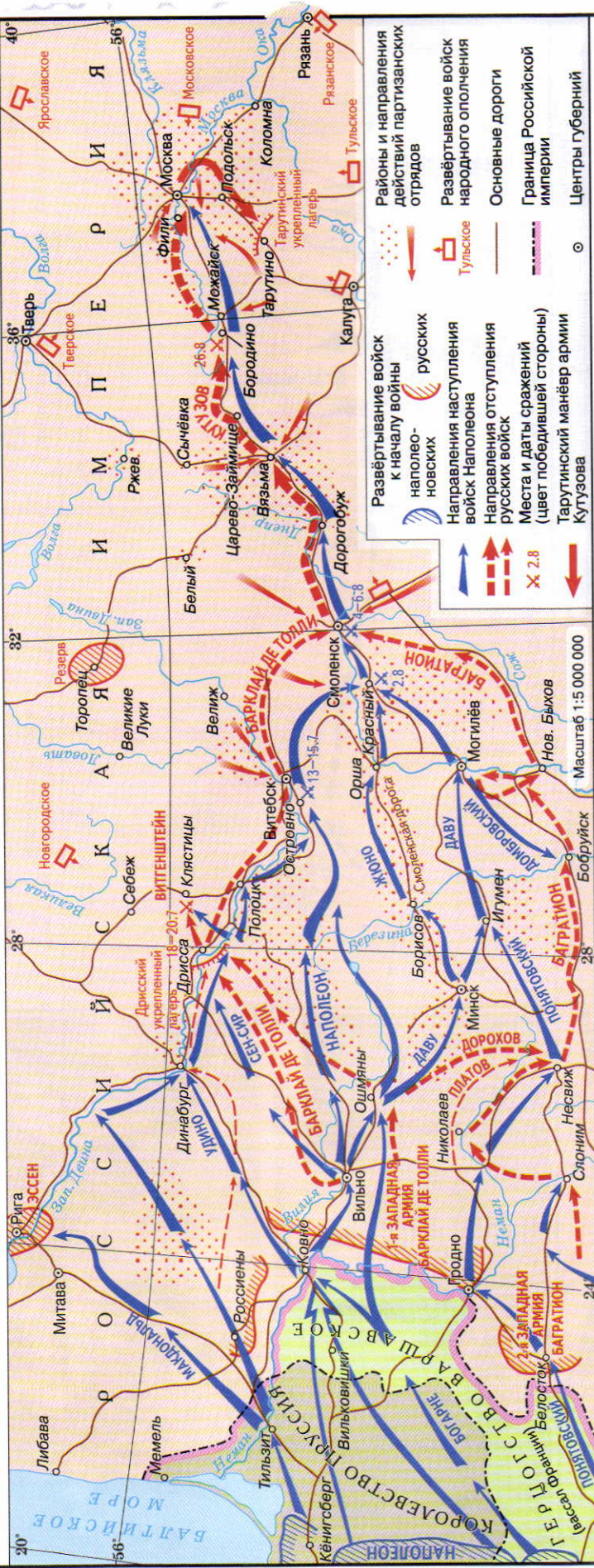
Н. М. Каменский



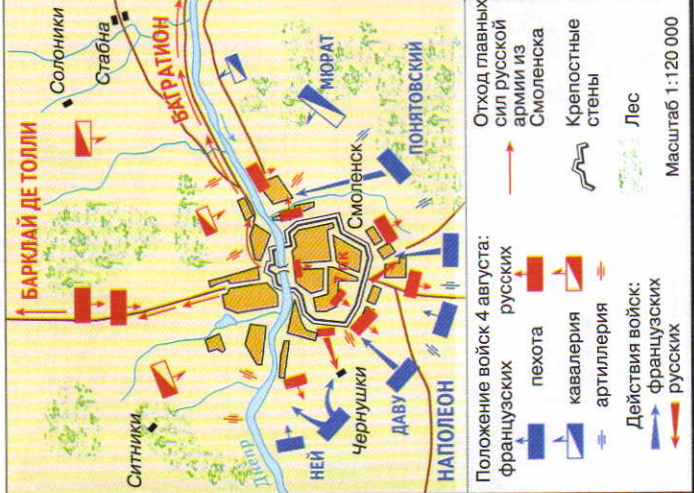
Д. Н. Сенявин

ОТЕЧЕСТВЕННАЯ ВОЙНА 1812 г.

ВТОРЖЕНИЕ НАПОЛЕОНОВСКОЙ АРМИИ В РОССИЮ. 12 июня – 20 сентября 1812 г.



СМОЛЕНСКОЕ СРАЖЕНИЕ. 4–6 августа 1812 г.



Наполеон I Бонапарт



М. И. Кутузов

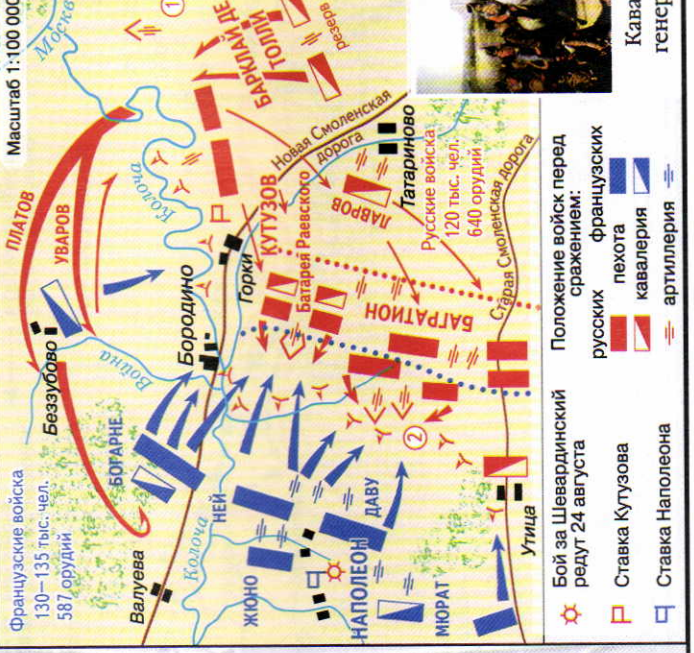


П. И. Багратион



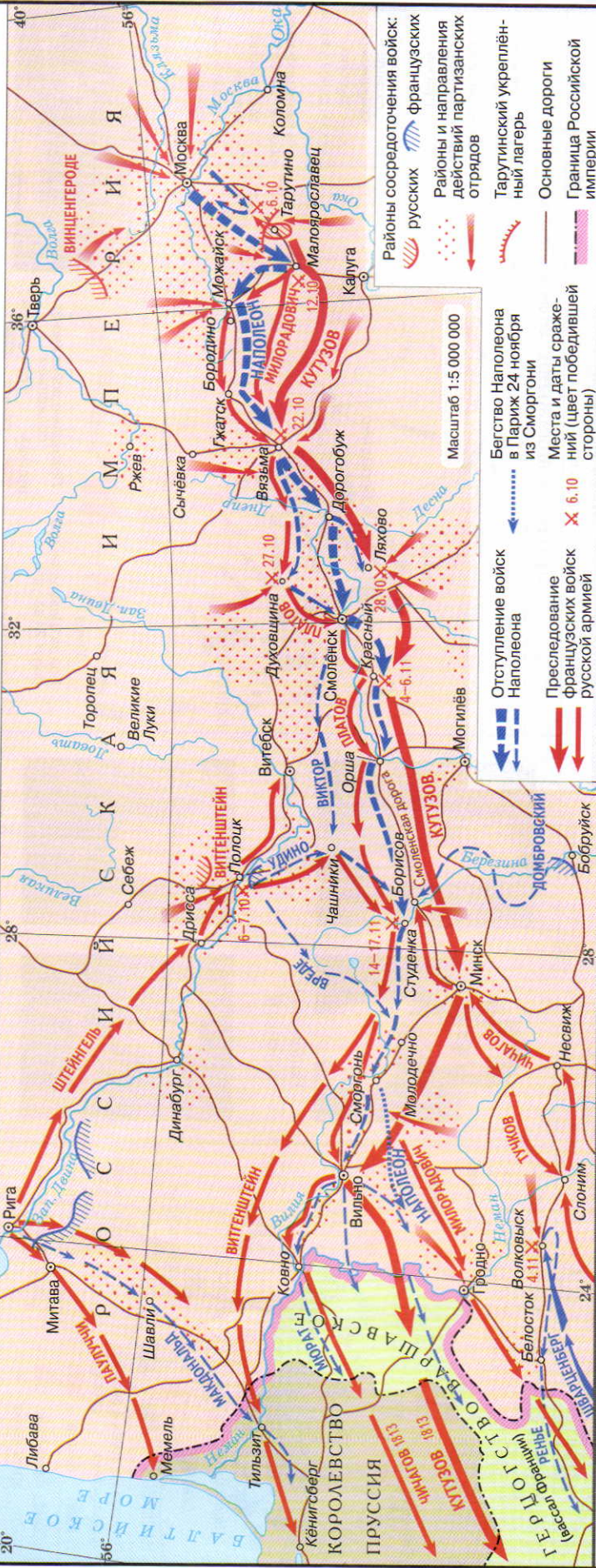
М. Б. Барклай де Толли

БОРОДИНСКОЕ СРАЖЕНИЕ. 26 августа 1812 г.



Кавалерийская атака генерала Ф. П. Уварова

ИЗГНАНИЕ НАПОЛЕОНОВСКОЙ АРМИИ ИЗ РОССИИ. 6 октября — 14 декабря 1812 г.

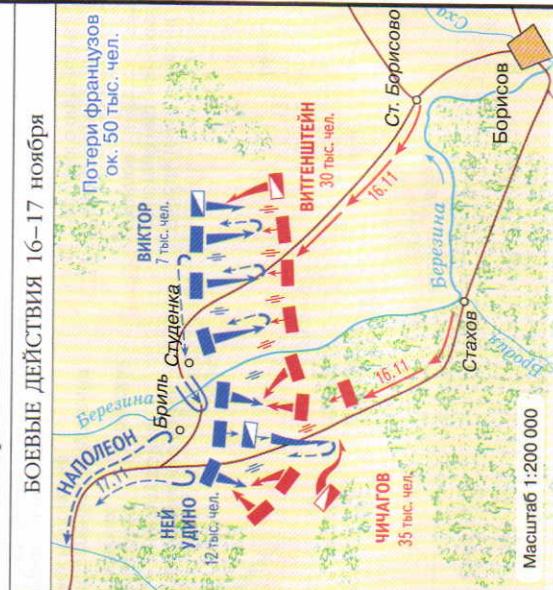
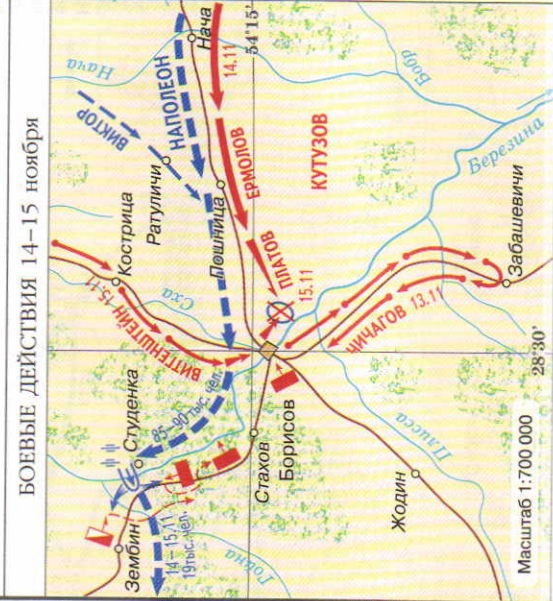


Е. Коссаж. Отступление Наполеона из России



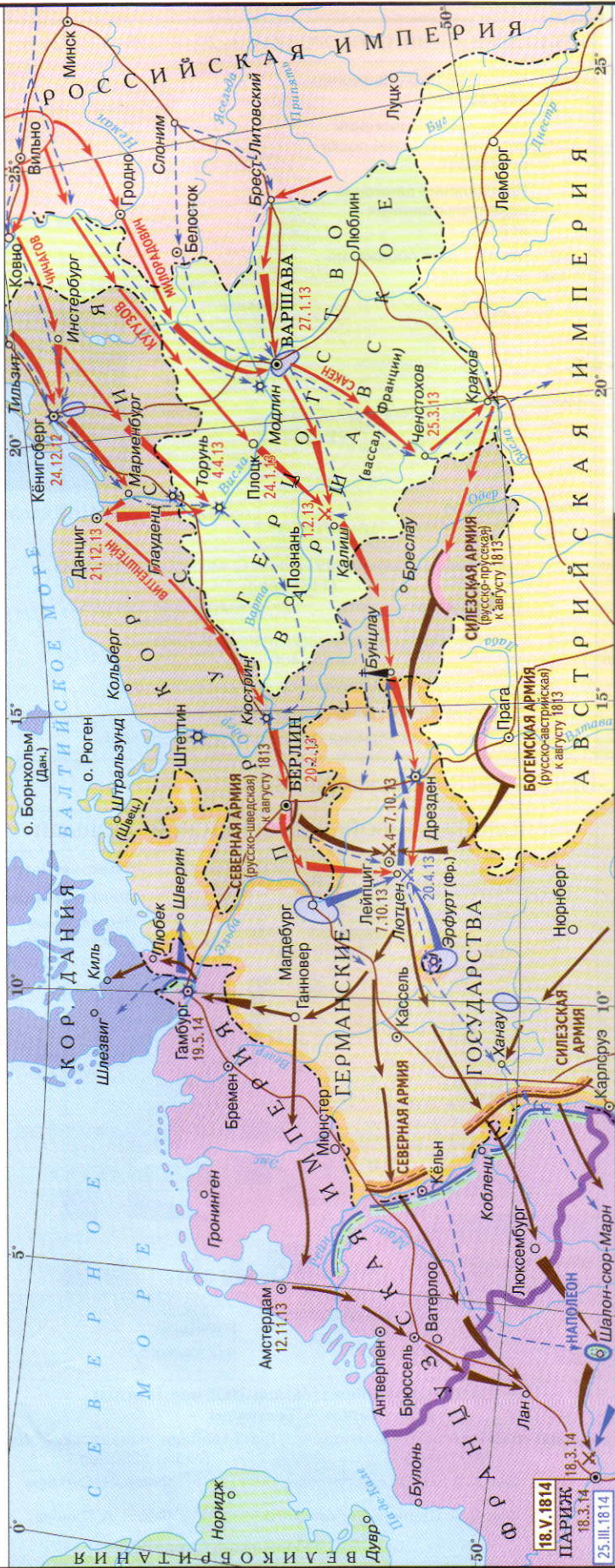
П. Гесс. Переправа наполеоновской армии через Березину

СРАЖЕНИЕ НА РЕКЕ БЕРЕЗИНЕ. Ноябрь 1812 г.



ЗАГРАНИЧНЫЕ ПОХОДЫ РУССКОЙ АРМИИ. 1813–1814 гг.

ОБЩИЙ ХОД ВОЕННЫХ ДЕЙСТВИЙ. Декабрь 1812 – март 1814 г.



- Направления действий русской армии в конце декабря 1812 – апреле 1813 г.
- Город Бундлау – место смерти М. И. Кутузова 16 апреля 1813 г.
- Направления действий французских войск
- Направления действий союзных войск в августе 1813 – марте 1814 г.
- Положения войск сторон к декабрю 1813 г.
- Крупные сражения и их даты
- Даты взятия городов
- Отречение Наполеона от престола
- Заключение Парижского мирного договора между союзниками и Францией
- Граница Рейнского союза, зависящего от Франции (распался в октябре 1813 г.)
- Граница Франции в 1814 г. (после отречения Наполеона)

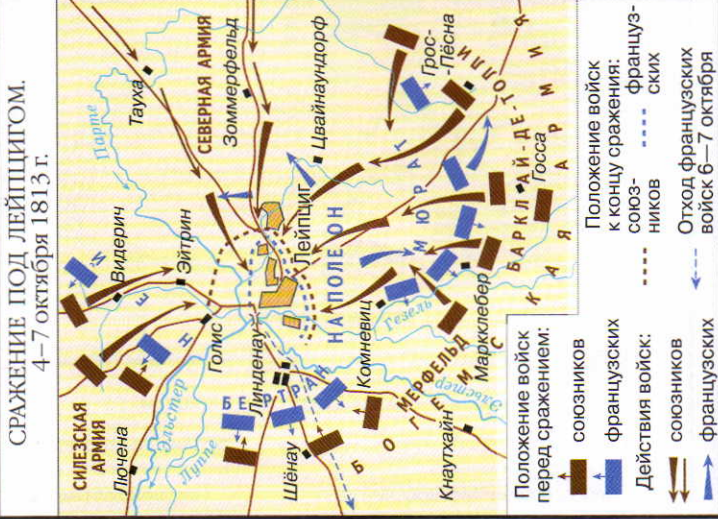
Масштаб 1:7 500 000



Главная надпись на памятнике гласит:
 «До сих мест довел князь Кутузов-Смоленский победоносные российские войска, но здесь смерть открыл путь к избавлению Европы. Да будет благословенна память героя»

Памятник М. И. Кутузову в г. Бундлау

Цермония богослужения в честь союзных армий на площади Людовика XV в Париже. 10 апреля 1814 г.



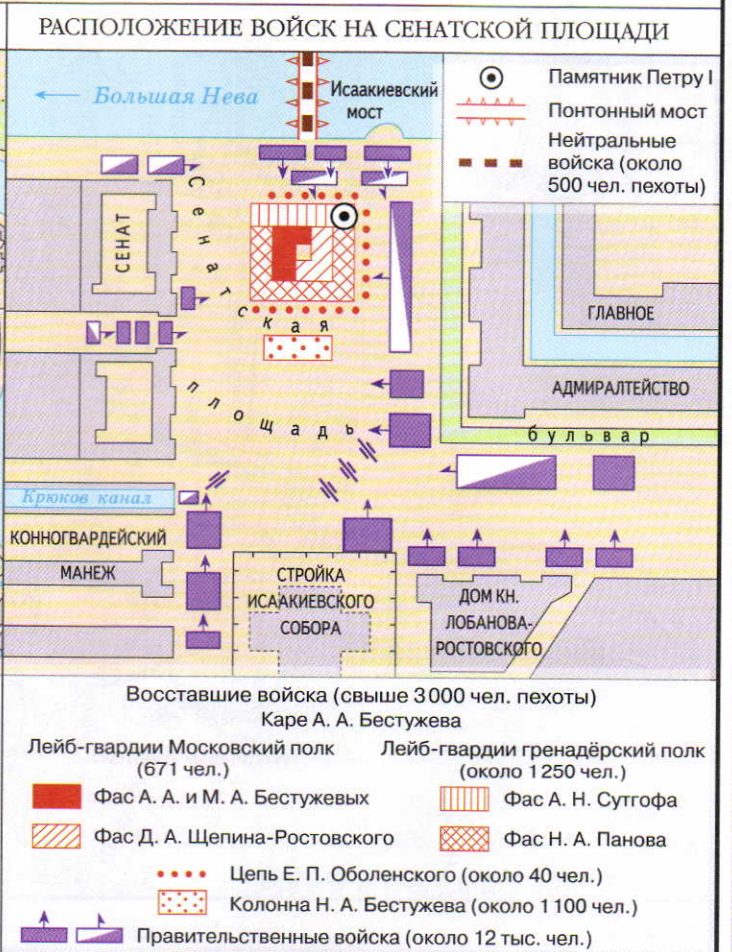
СРАЖЕНИЕ ПОД ЛЕЙПЦИГОМ. 4–7 октября 1813 г.

- Положение войск к концу сражения: союзников
- союз-ников
- Действия войск: союзников
- французских войск
- Отход французских войск 6–7 октября
- Действия войск: союзников
- французских войск

ОБЩЕСТВЕННЫЕ ДВИЖЕНИЯ в первой четверти XIX в.



ВОССТАНИЕ ДЕКАБРИСТОВ В С.-ПЕТЕРБУРГЕ 14 декабря 1825 г.



РОССИЙСКАЯ ИМПЕРИЯ во второй четверти XIX в. (Европейская часть)



Император (1825-1855)
Николай I



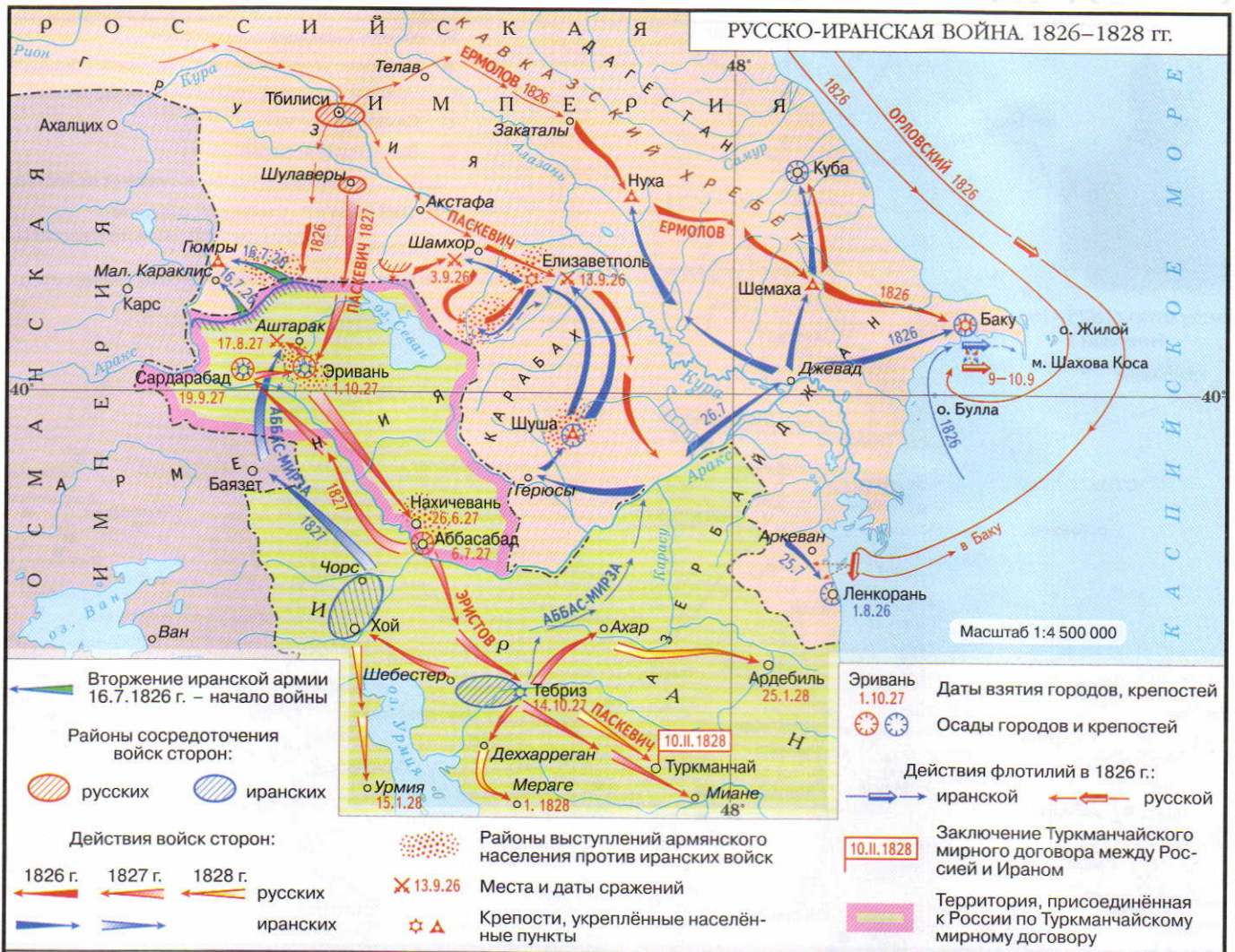
- ⚡ Угледобывающие предприятия
- Наиболее крупные металлургические предприятия
- 🏭 Наиболее крупные текстильные предприятия
- Сахарные заводы
- 🌸 Важнейшие ярмарки
- 1851 Железные дороги с датами их постройки
- ◎ С.-ПЕТЕРБУРГ Столицы государств
- Казань Центры губерний, областей, вассальных государств
- Киев Города, в которых были университеты

- Российская империя в начале XIX в.
- Территории, присоединённые к Российской империи
 - с 1800 по 1815 г.
 - с 1815 по 1850 г.
- Границы на 1850 г.:
 - Российской империи
 - губерний
- Места и районы важнейших восстаний:
 - 1816 военных поселян
 - украинских крестьян во главе с Кармелюком (1820-1830 гг.)
 - декабристов (1825 г.)
 - поляков (1830-1831 гг.)
 - башкир (1835 г.)

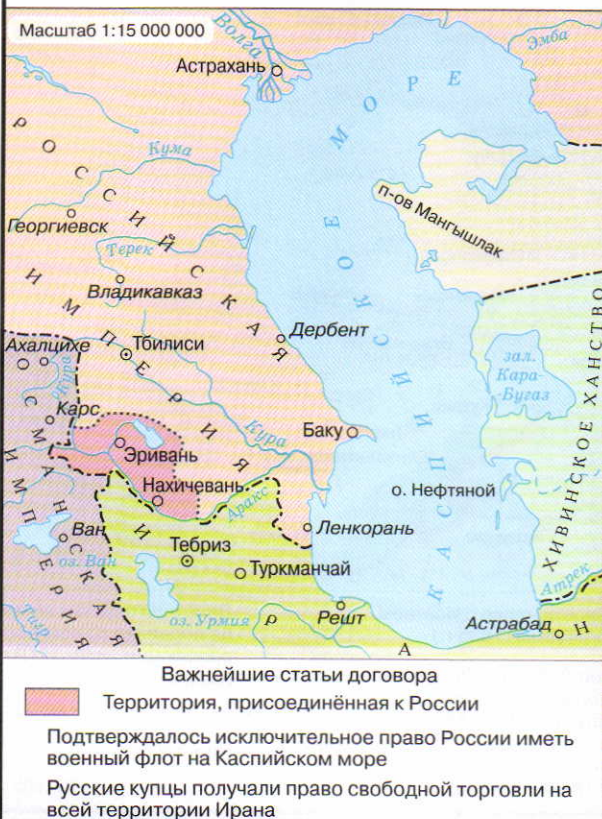
- казахов во главе с Исатаем Таймановым (1835 г.)
- Поход Дибича и Паскевича на подавление Польского восстания (1830-1831 гг.)
- Подавление Краковского восстания (1846 г.)
- Действия царских войск по подавлению венгерской революции 1848-1849 гг. (Паскевич, Лидерс)
- Исторические области
 - ДАГЕСТАН
 - ЧУВАШИ Народы

Масштаб 1:17 000 000

ВНЕШНЯЯ ПОЛИТИКА РОССИИ во второй четверти XIX в.



ТУРКМАНЧАЙСКИЙ МИРНЫЙ ДОГОВОР 1828 гт.



А. П. Ермолов



И. Ф. Паскевич



Медаль за русско-иранскую войну



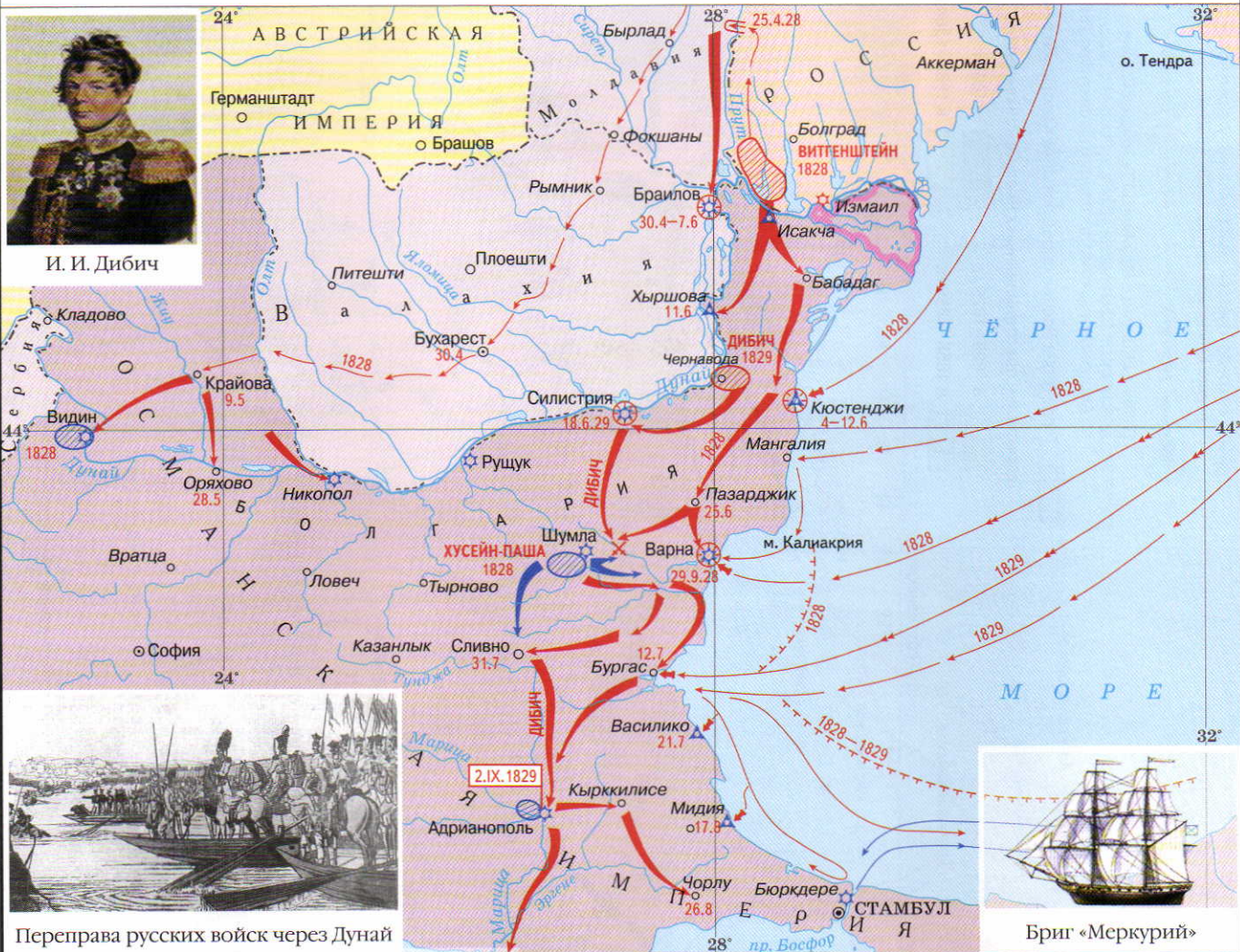
К. Пиратский. Солдаты и офицеры лейб-гвардии Гусарского полка перед главным входом в Петровский дворец в 1826 г.

Русско-турецкая война. 1828—1829 гг.

ВОЕННЫЕ ДЕЙСТВИЯ НА БАЛКАНАХ. 25 апреля 1828 г. – 2 сентября 1829 г.



И. И. Дибич



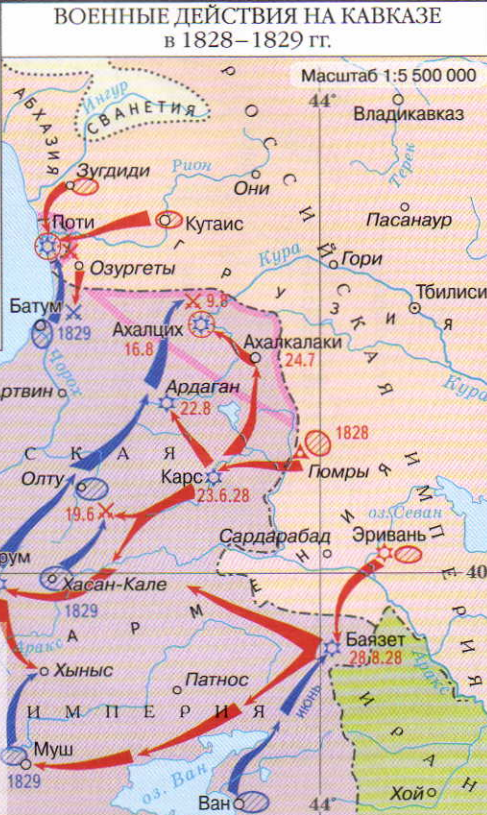
Переправа русских войск через Дунай



Бриг «Меркурий»

- Переправа русских войск через Прут – начало военных действий
- Районы сосредоточения войск:
 - русских
 - турецких
- Военные действия сторон:
 - русских войск и флота
 - турецких войск и флота
- Осада и взятие крепостей
- Занятие русскими десантами приморских укреплённых пунктов
- Блокада турецкого побережья русским флотом
- Заключение Адрианопольского мирного договора между Россией и Турцией
- Важнейшие статьи договора
 - Территория, присоединённая к России по Адрианопольскому мирному договору
- Проливы Босфор и Дарданеллы объявлялись открытыми для прохода русских и иностранных судов
- Турция признавала присоединение к России Грузии, Эриванского и Нахичеванского ханств
- Предоставлялась автономия Молдавии и Валахии
- Устанавливалась широкая внутренняя автономия Греции

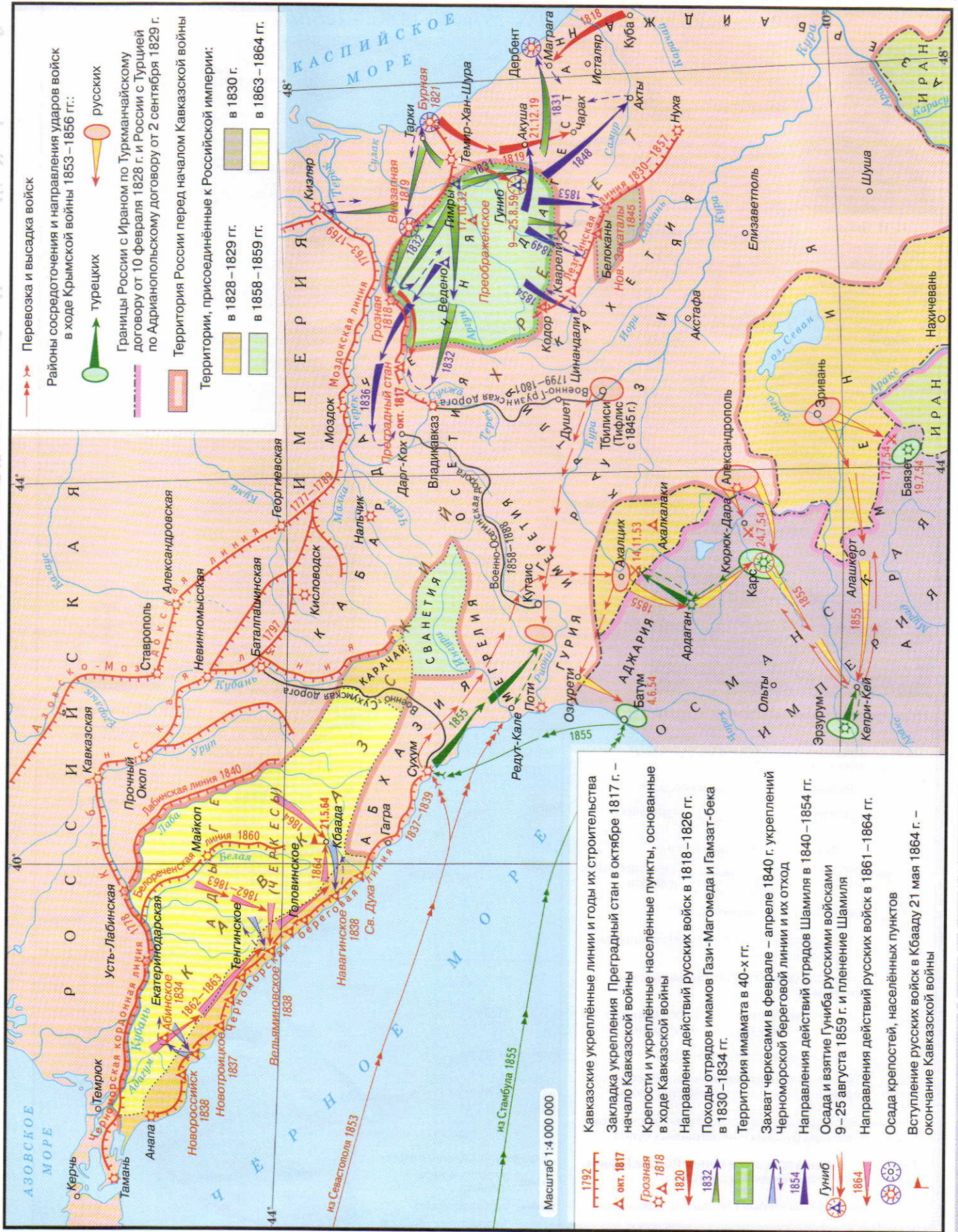
Масштаб 1:4 000 000



Масштаб 1:5 500 000

- русских войск и флота
- турецких войск
- Территории, присоединённые к России по Адрианопольскому мирному договору

КАВКАЗСКАЯ ВОЙНА. 1817–1864 гг.



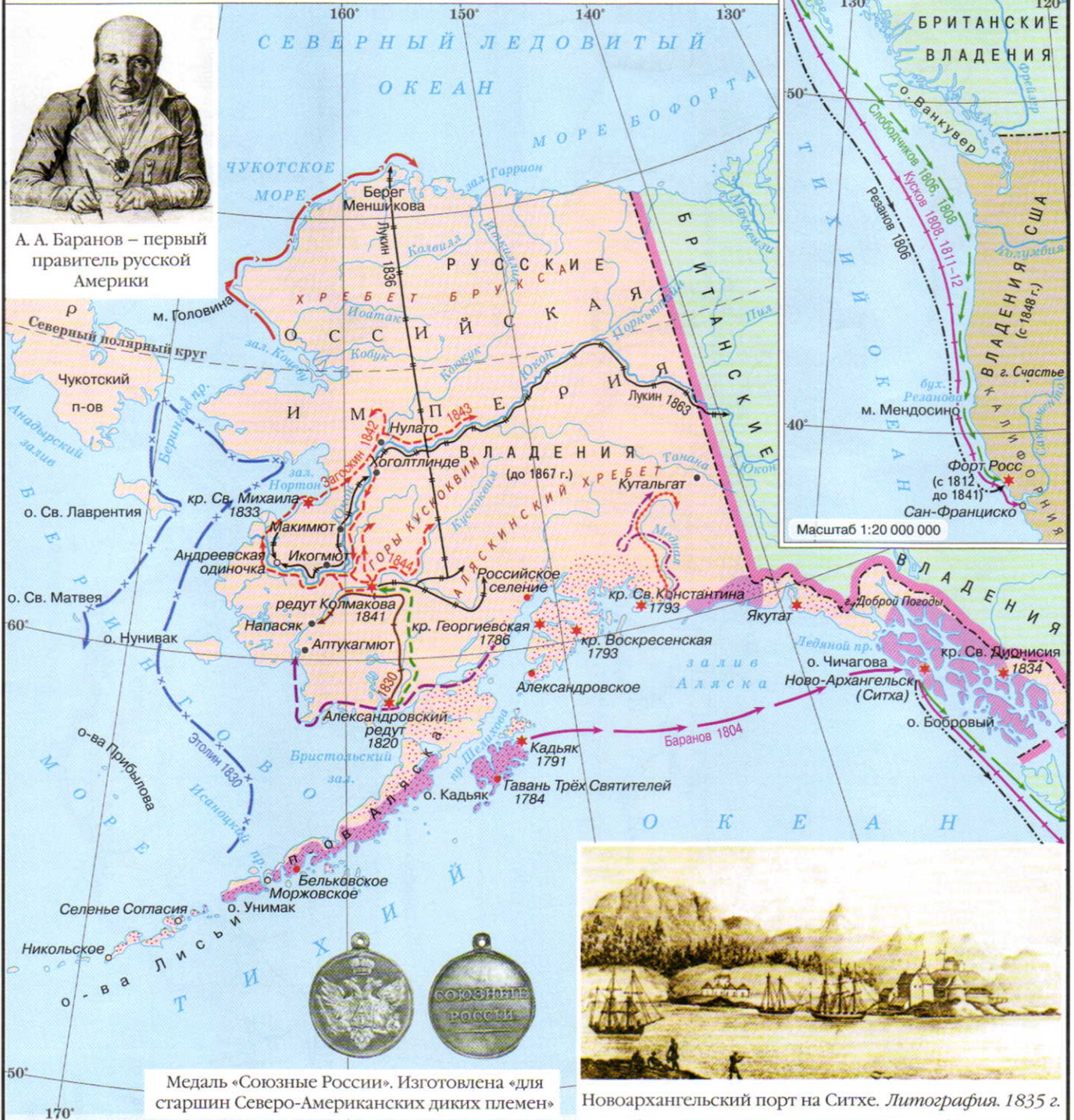
РУССКИЕ ИССЛЕДОВАНИЯ СИБИРИ И СЕВЕРНОЙ АМЕРИКИ



РУССКИЕ ИССЛЕДОВАНИЯ И ОТКРЫТИЯ В СЕВЕРНОЙ АМЕРИКЕ в первой половине XIX в.



А. А. Баранов – первый
правитель русской
Америки



Медаль «Союзные России». Изготовлена «для старшин Северо-Американских диких племен»



Новоархангельский порт на Ситхе. Литография. 1835 г.

<p> Побережье Америки и острова, открытые экспедицией Беринга и Чирикова в 1741 г.</p> <p> Районы русских поселений к началу XIX в.</p> <p> Бельковское 1791 Кадьяк 1791</p> <p> Поселения местных жителей</p> <p> Граница русских владений к 1825 г. по договорам с США и Великобританией</p>	<p>Важнейшие экспедиции:</p> <p> А. А. Баранов 1804 г.</p> <p> С. Слободчиков 1806, 1808 гг.</p> <p> Н. П. Резанов 1806 г.</p> <p> А. И. Кусков 1808, 1811, 1812 гг.</p> <p> П. Корсаковский 1818–1819 гг.</p> <p> А. Климовский 1820 г.</p> <p> П. Ф. Колмаков 1829 г.</p> <p> А. К. Этолин 1830 г.</p> <p> М. Н. Васильев 1830 г.</p>	<p> И. Лукин 1836, 1863 гг.</p> <p> А. Ф. Кашеваров 1838 г.</p> <p> П. А. Загоскин 1842–1844 гг.</p> <p> Р. Серебrenников 1847–1848 гг.</p> <p>Сокращения: кр. — крепость, ред. — редут</p>
---	--	---

Масштаб 1:15 000 000

ИССЛЕДОВАНИЕ ПРИАМУРЬЯ И ОСТРОВА САХАЛИН ЭКСПЕДИЦИЕЙ Г. И. НЕВЕЛЬСКОГО. 1849–1855 гг.



Г. И. Невельский



ТЕРРИТОРИАЛЬНЫЕ ИЗМЕНЕНИЯ ПО АЙГУНЬСКОМУ (1858 г.) И ПЕКИНСКОМУ (1860 г.) ДОГОВОРАМ

Русско-китайские договоры середины XIX в.

- 13.07.1851 г.** Кульджинский договор о беспроходной торговле в Западном Китае
- 16.05.1858 г.** Айгуньский договор о русско-китайской границе в Приамурье
- 2.11.1860 г.** Пекинский договор о русско-китайской границе в Приморье и Синцзяне



--- Граница по Нерчинскому договору 1689 г.

- - - Граница по Айгуньскому и Пекинскому договорам

Территория, закреплённая за Россией по Айгуньскому договору

Территория, закреплённая за Россией по Пекинскому договору

• Русские поселения, основанные до Нерчинского договора
 Дуэ 1857 Даты основания населённых пунктов с 1850 по 1860 гг.

Масштаб 1:25 000 000

← Путь транспорта «Байкал» под командованием Невельского, 1849 г.

→ Изучение Невельским устья Амура, 1849–1850 гг. (на шлюпках)

Маршруты отрядов Амурской экспедиции для изучения Приамурья и острова Сахалин, 1851–1854 гг.:

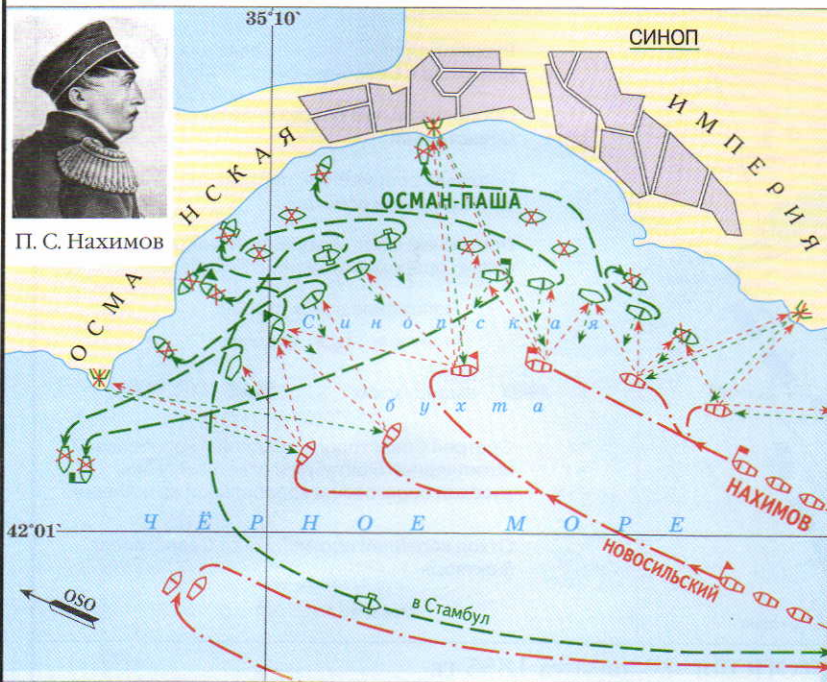
← на море ← на суше

Ильинский пост

Посты, основанные Амурской экспедицией

Территория, исследованная Амурской экспедицией
 Масштаб 1:6 500 000

СИНОПСКОЕ МОРСКОЕ СРАЖЕНИЕ 18 ноября 1853 г.



П. С. Нахимов

Корабли эскадр:		Направления действий эскадр:	Турецкие береговые батареи и корабли, уничтоженные огнем русской корабельной артиллерии
турецкой	русской		

Масштаб 1:250 000



А. Боголюбов. Синопское сражение



Форма моряков русского флота: штаб-офицер флота и матрос 30-го флотского экипажа



Адмирал Нахимов на корабле «Императрица Мария» в Синопском сражении

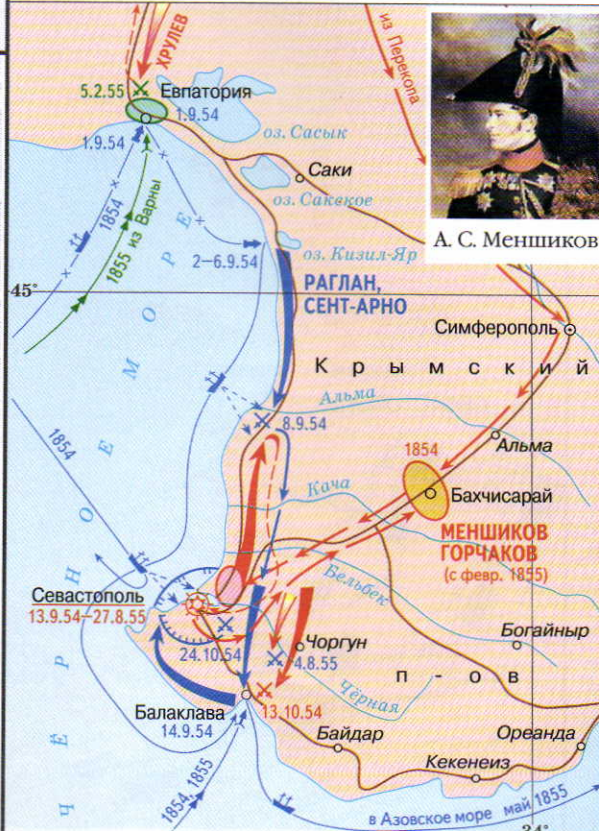


В. Тимм. Герои Севастопольской обороны. Слева направо: А. Елисейев, А. Рыбаков, П. Кошка, И. Димченко, Ф. Заика



И. Айвазовский. Смотр судов Черноморского флота Николаем I в 1845 г.

ВОЕННЫЕ ДЕЙСТВИЯ В КРЫМУ. Сент. 1854 г. – авг. 1855 г.



А. С. Меншиков

Районы сосредоточения войск сторон:		Действия войск сторон:	
в начале военных действий	в ходе военных действий	1854 г.	1855 г.

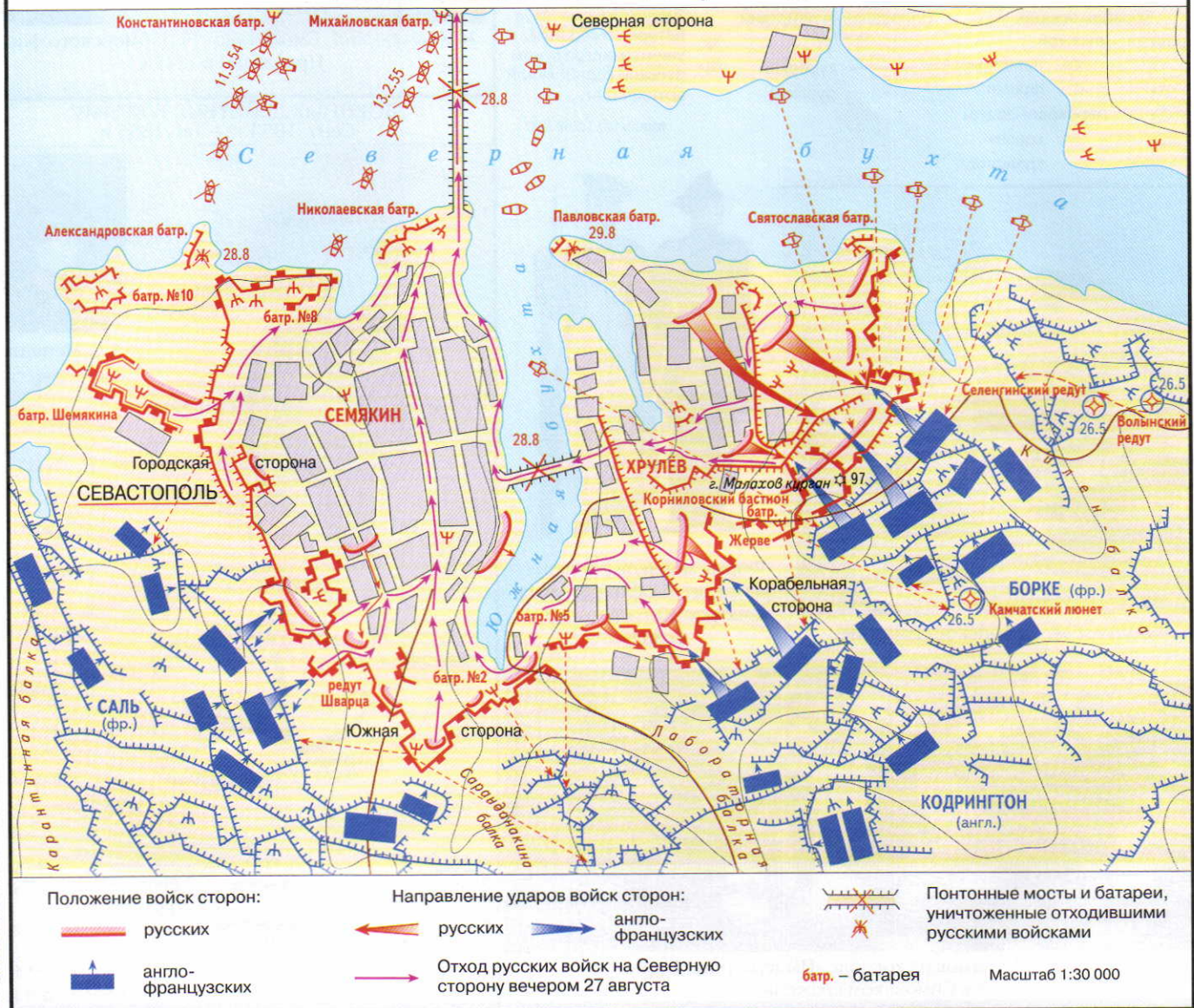
Масштаб 1:1 000 000

Оборона Севастополя

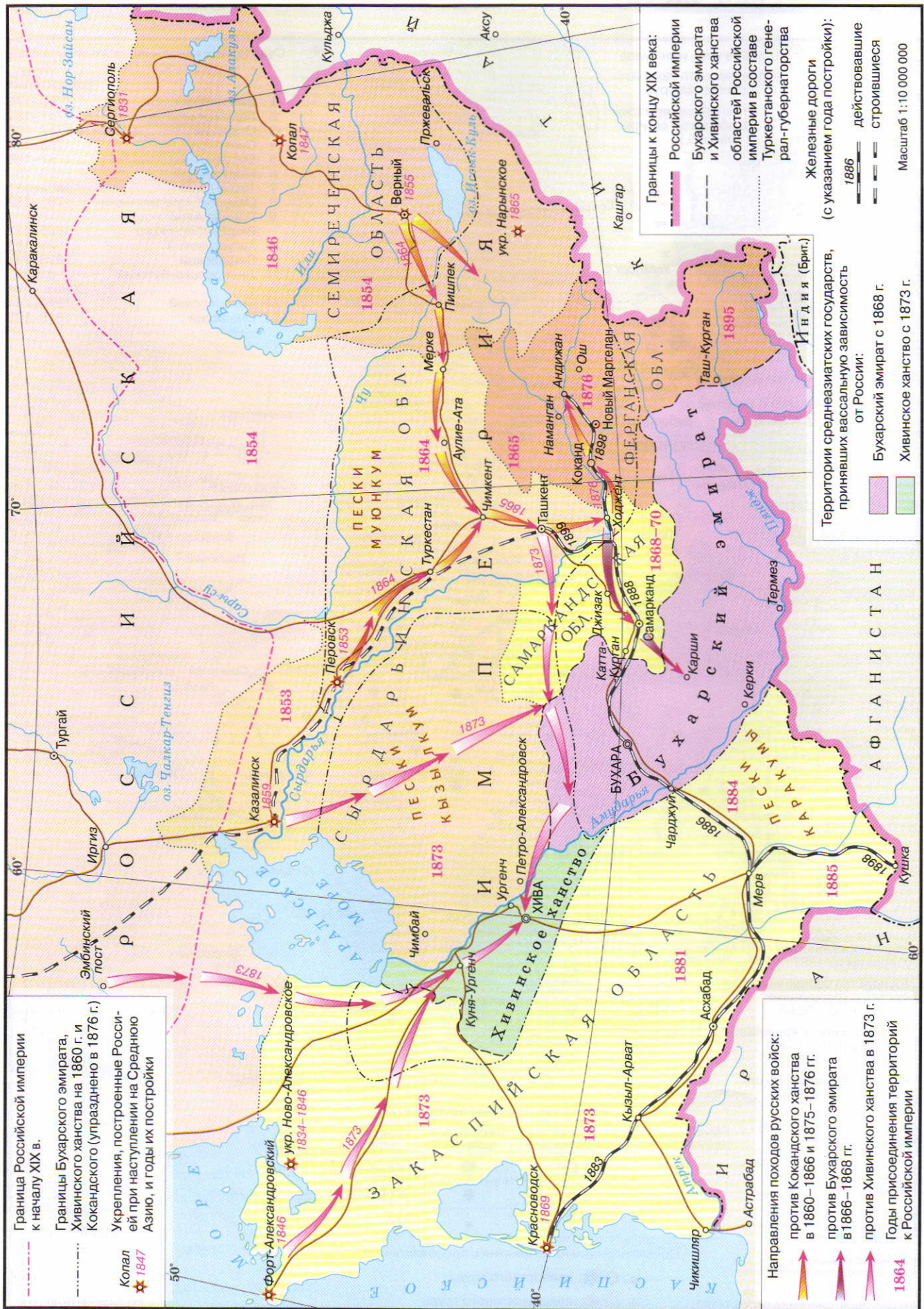
БОМБАРДИРОВКА СЕВАСТОПОЛЯ 5 октября 1854 г.



ШТУРМ СЕВАСТОПОЛЯ 27 августа 1855 г.



ПРИСОЕДИНЕНИЕ СРЕДНЕЙ АЗИИ



ЭКОНОМИЧЕСКОЕ РАЗВИТИЕ РОССИИ в середине XIX в. (Европейская часть)



ОТМЕНА КРЕПОСТНОГО ПРАВА В 1861 г.



Император (1855–1881)
Александр II

ОТМЕНА КРЕПОСТНОГО ПРАВА В 1861 г.



Изменение наделов помещичьих крестьян, вышедших из крепостной зависимости

Губернии, в которых крестьянские наделы были уменьшены, %

до 20 от 20 до 40 более 40

Губернии, в которых крестьянские наделы были увеличены, %

до 20 более 20

Районы массовых крестьянских волнений в 1861–1863 гг.

Важнейшие крестьянские восстания

С.-ПЕТЕРБУРГ Столицы государств

Рига Центры губерний и областей

Границы губерний и областей

Границы и названия государств даны на 1900 г.

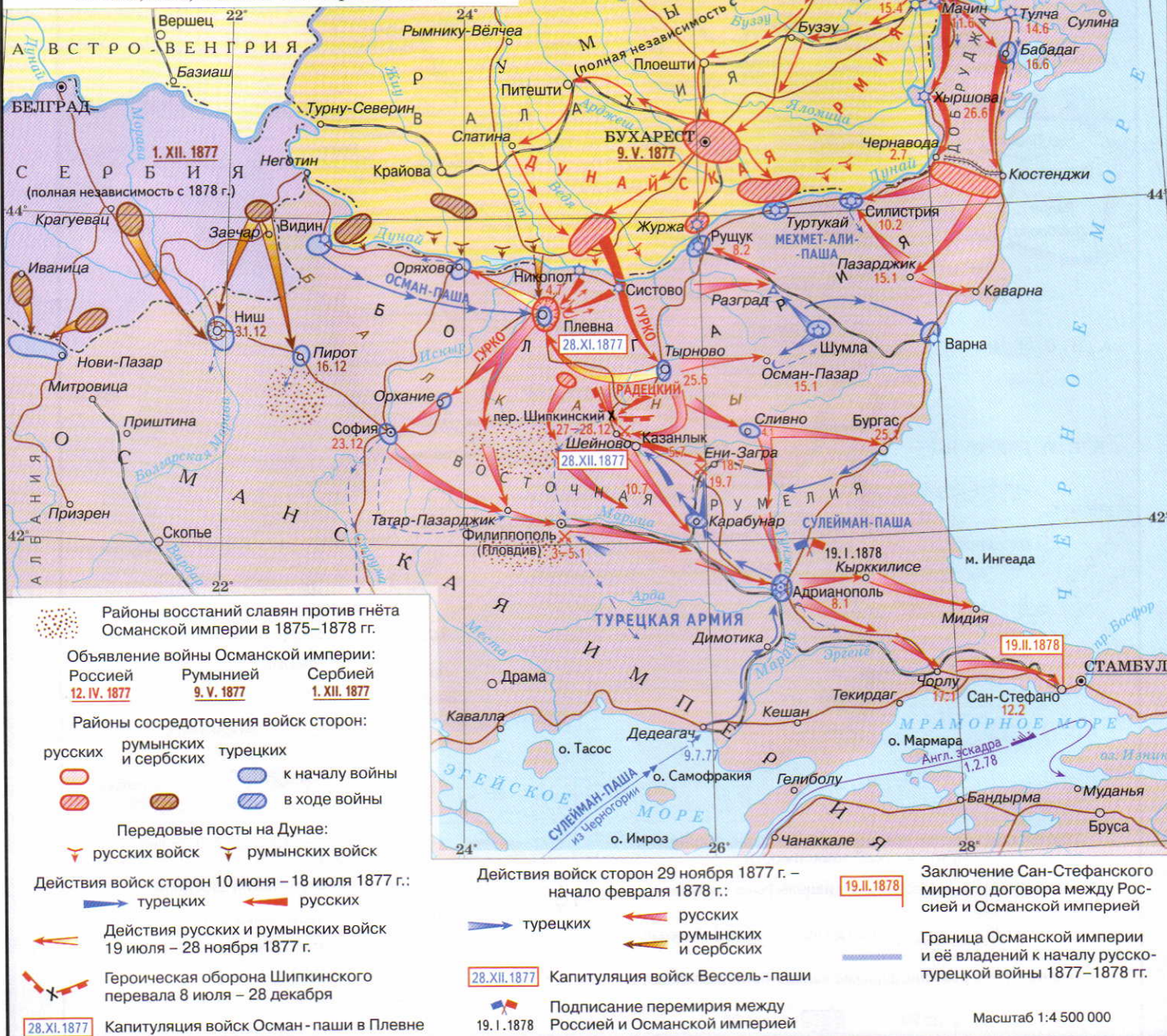
Масштаб 1:14 000 000

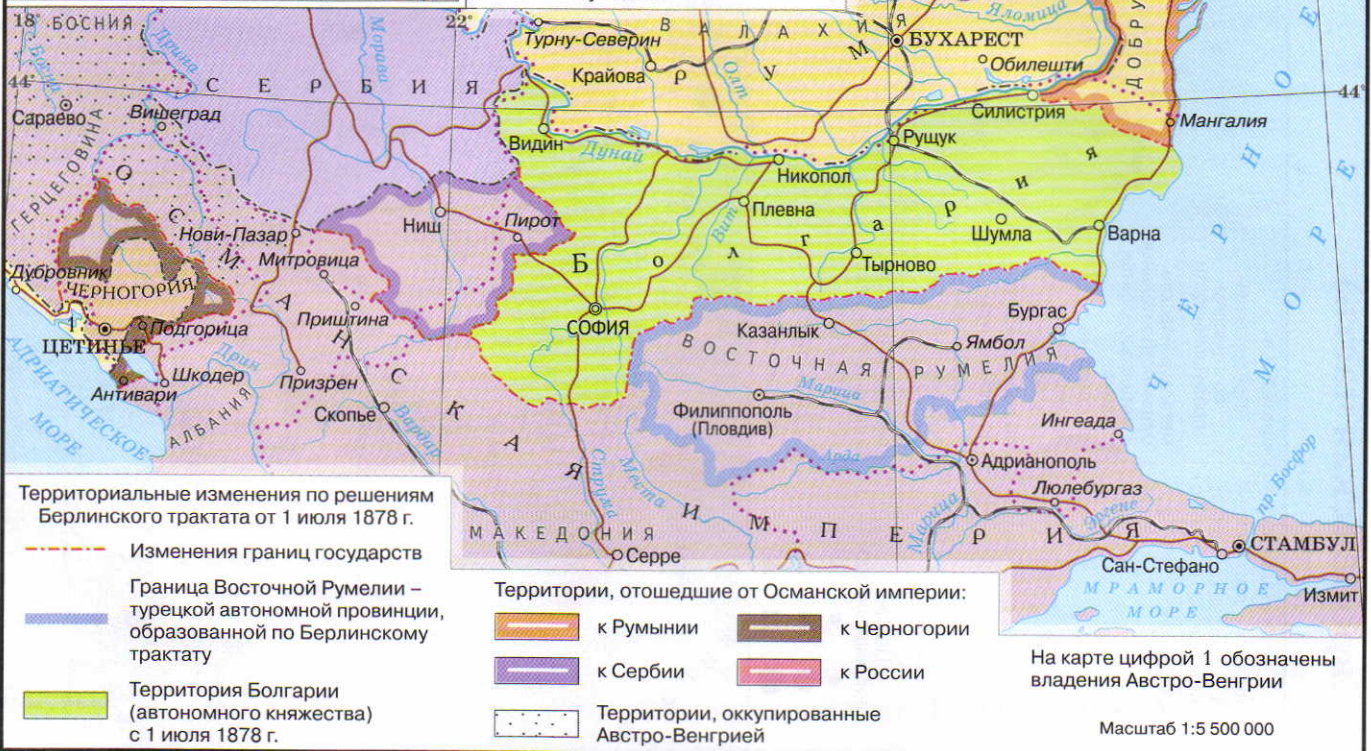
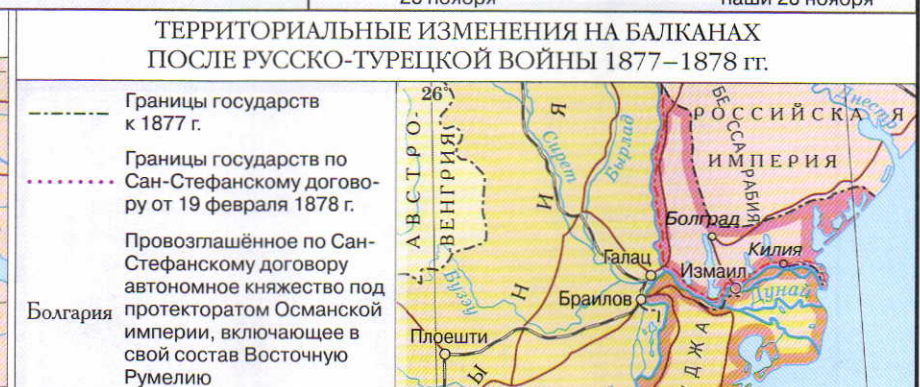
РУССКО-ТУРЕЦКАЯ ВОЙНА. 1877–1878 гг.


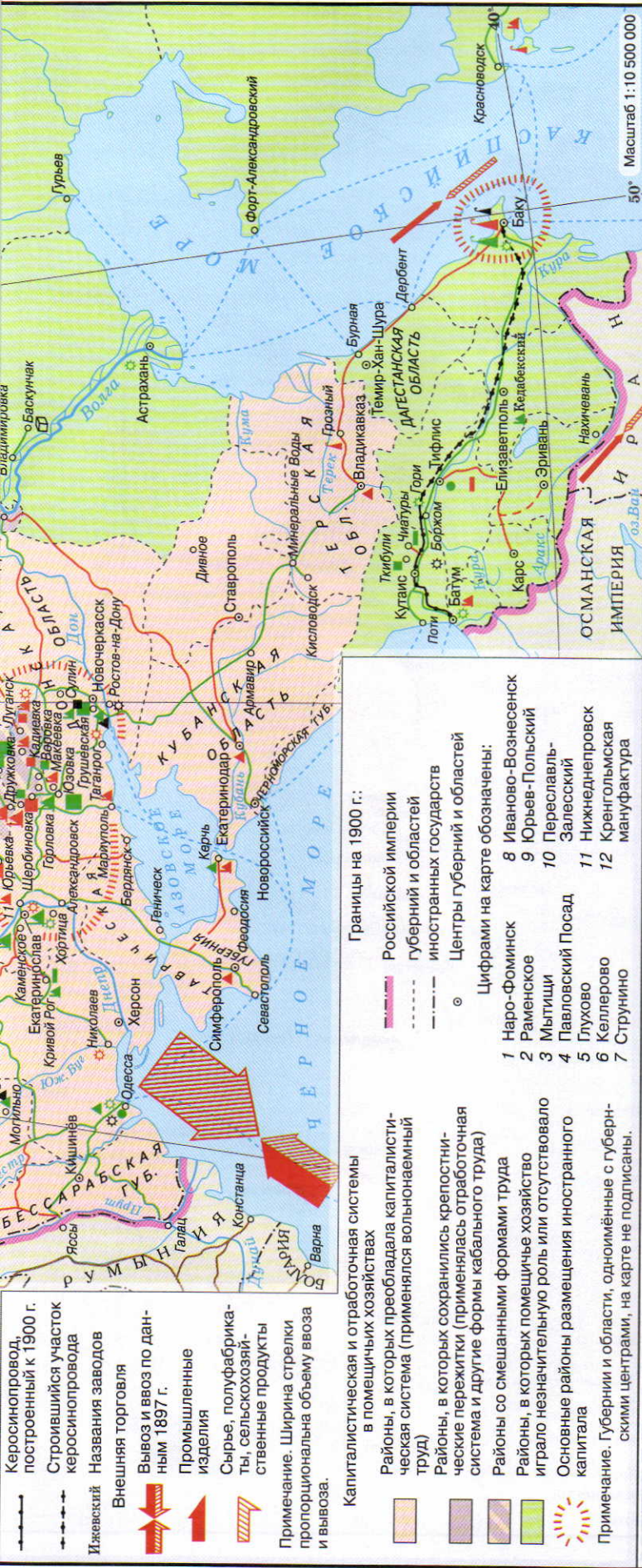


Памятник-часовня гренадерам, павшим под Плевной.
Москва, площадь Ильинских ворот, 1901 г.

ВОЕННЫЕ ДЕЙСТВИЯ НА БАЛКАНАХ. Апрель 1877 – февраль 1878 г.







Торговые ряды в Москве, 1880-е гг.




Продавец пирогов и галантерейщик



Первый паровоз, построенный на Коломенском машиностроительном заводе



Магазин «Пассаж» в Петербурге



Механический завод братьев Бромлей, 1899 г.

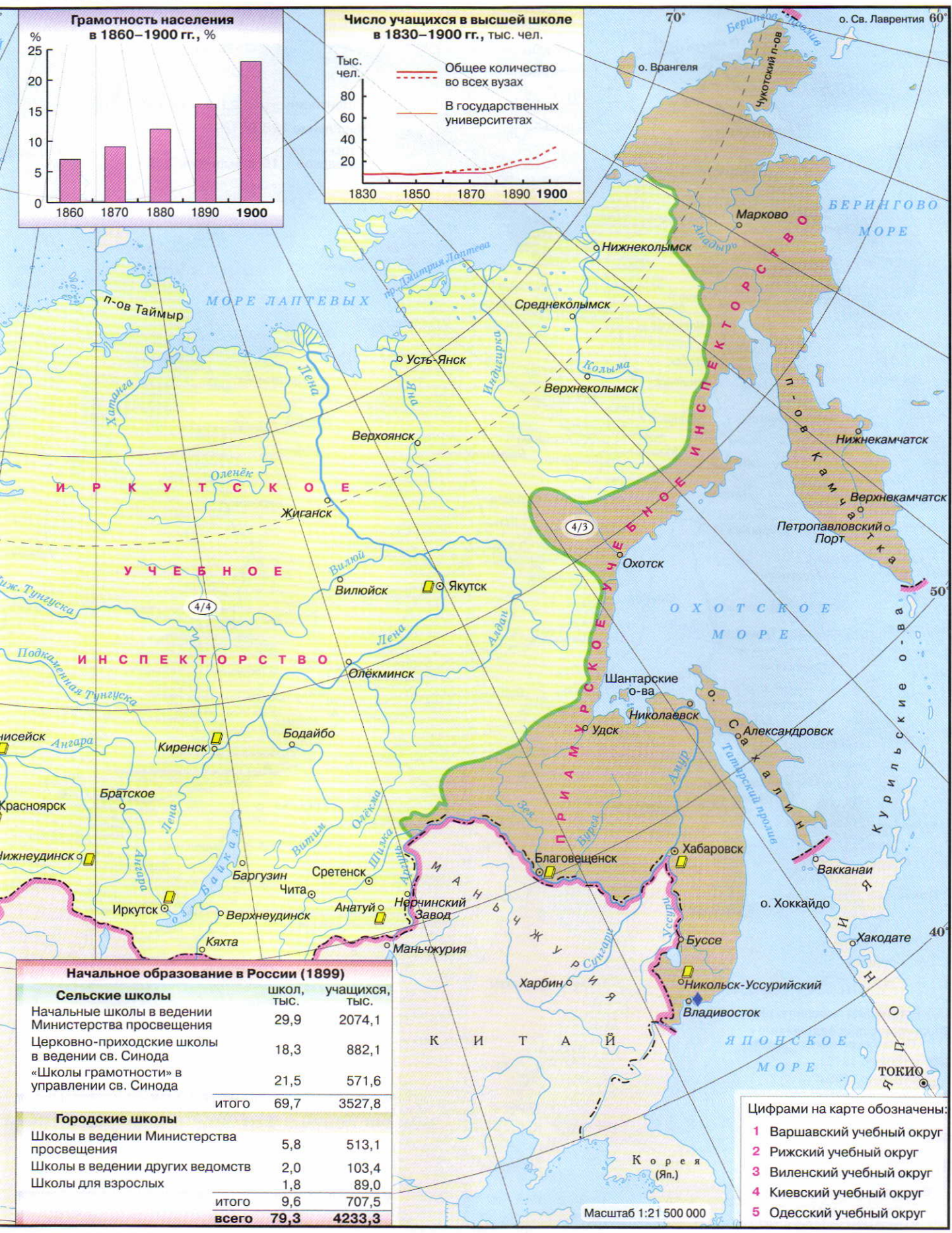


Товарный цех Путиловского завода в Петербурге. Фото начала XX в.

Лескол «Ермак»

ПРОСВЕЩЕНИЕ В РОССИИ В КОНЦЕ XIX в.





Начальное образование в России (1899)

Сельские школы	школ, тыс.	учащихся, тыс.
Начальные школы в ведении Министерства просвещения	29,9	2074,1
Церковно-приходские школы в ведении св. Синода	18,3	882,1
«Школы грамотности» в управлении св. Синода	21,5	571,6
итого	69,7	3527,8
Городские школы	школ, тыс.	учащихся, тыс.
Школы в ведении Министерства просвещения	5,8	513,1
Школы в ведении других ведомств	2,0	103,4
Школы для взрослых	1,8	89,0
итого	9,6	707,5
всего	79,3	4233,3

- Цифрами на карте обозначены:
- 1 Варшавский учебный округ
 - 2 Рижский учебный округ
 - 3 Виленский учебный округ
 - 4 Киевский учебный округ
 - 5 Одесский учебный округ

Масштаб 1:21 500 000

РОССИЙСКАЯ ИМПЕРИЯ в конце XIX в.





ОСНОВНЫЕ ДАТЫ И СОБЫТИЯ

1801–1825 гг.	Царствование Александра I
1801 г.	Вхождение Восточной Грузии в состав России
1803 г., 7 октября	Указ о «вольных хлебопашцах»
1804–1813 гг.	Русско-иранская война
1805 г., август	Образование Третьей антинаполеоновской коалиции
1805–1807 гг.	Войны против наполеоновской Франции
1805 г., 20 ноября	Поражение союзных армий Австрии и России под Аустерлицем
1806 г.	Основание первой русской колонии на Сахалине
1806–1812 гг.	Русско-турецкая война
1807 г., 26–27 января	Победа русских войск над французскими при Прейсиш-Эйлау
1807 г., 25 июня	Тильзитский мирный договор с Францией
1808–1809 гг.	Русско-шведская война. Присоединение Финляндии к России (1809)
1812 г., 16 мая	Бухарестский мирный договор с Турцией
1812 г., 12 июня	Вторжение Наполеона в Россию. Начало Отечественной войны
1812 г., 4–6 августа	Сражение под Смоленском
1812 г., 26 августа	Бородинское сражение
1812 г., 1 сентября	Военный совет в Филях
1812 г., 2 сентября	Вступление французских войск в Москву
1812 г., 6 окт. – 14 дек.	Изгнание наполеоновской армии из России
1812 г., 12 октября	Победа русской армии под Малоярославцем
1812 г., 14–17 ноября	Разгром французской армии на реке Березине
1813–1814 гг.	Заграничные походы русской армии
1814 г., март	Вступление союзных войск в Париж
1814–1815 гг.	Венский конгресс. Создание Священного союза (1815)
1817–1864 гг.	Кавказская война
1821 г.	Создание Северного и Южного тайных обществ
1825 г., 14 декабря	Восстание декабристов в Петербурге
1825–1855 гг.	Царствование императора Николая I
1826–1828 гг.	Русско-иранская война
1827 г., 8 октября	Наваринское морское сражение
1828 г., 10 февраля	Туркманчайский мирный договор
1828–1829 гг.	Русско-турецкая война
1829 г., 2 сентября	Адрианопольский мирный договор с Турцией
1853–1856 гг.	Крымская война
1853 г., 18 ноября	Победа русского флота в морском сражении при Синопе
1854–1855 гг.	Оборона Севастополя
1855–1881 гг.	Царствование императора Александра II
1856 г., 18 марта	Парижский мирный договор
1861 г., 19 февраля	Отмена крепостного права
1864 г.	Земская, судебная и школьная реформы
1877–1878 гг.	Русско-турецкая война
1878 г., июнь – июль	Берлинский конгресс
1881–1894 гг.	Царствование императора Александра III
1885 г.	Морозовская стачка
1891 г.	Начало строительства Транссибирской железной дороги
1894 г.	Восшествие на престол Николая II
1895 г., осень	Создание В. И. Ульяновым петербургского «Союза борьбы за освобождение рабочего класса»
1897 г., январь	Первая всеобщая перепись населения Российской империи



К. Кольман. 14 декабря 1825 г. на Сенатской площади

УДК 373.167.1:94(47)
ББК 63.3(2)5я6
И90

История России. XIX в. 8 кл. : атлас. — 17-е изд., стереот. — М. : Дрофа ; Издательство ДИК, 2013.
И90 — 32 с. : ил., карт.

ISBN 978-5-358-12114-0 (Дрофа)
ISBN 978-5-8213-0665-4 (ДИК)

УДК 373.167.1:94(47)
ББК 63.3(2)5я6

Атлас подготовлен к изданию ООО «Издательство ДИК»
Издание осуществлено при участии ООО «Дрофа»

Входит в учебно-методический комплекс по истории,
рекомендованный Министерством образования и науки Российской Федерации

Ответственный редактор *О. Д. Дубовая*
Редакторы карт *М. А. Талонкин, Е. Л. Хмельницкий*
Картографы *О. Д. Дубовая, Н. Г. Долгушина*
Компьютерная верстка *О. Д. Дубовая*
Технический редактор *В. Ф. Козлова*
Корректор *Л. А. Малинина*
Обложка *Т. А. Гущина*

Сертификат соответствия № РОСС RU. АЕ51. Н 16236.
Картографическая лицензия № РК-10698К от 05.05.08. ООО «Издательство ДИК».
Подписано в печать 04.10.12. Формат 60x90^{1/8}. Бумага мелованная.
Гарнитура «Гарамонд». Печать офсетная. Усл. печ. л. 4,0. Тираж 5000 экз.
Заказ №37708

ООО «Дрофа».
127018, Москва, ул. Суцёвский вал, д. 49, стр. 1

ООО «Издательство ДИК».
127018, Москва, ул. Суцёвский вал, д. 49, стр. 2
Тел./факс: (495) 689-47-40

Отпечатано в ОАО «Советская Сибирь»
630048, г. Новосибирск, ул. Немировича-Данченко, 104

ISBN 978-5-358-12114-0 (Дрофа)
ISBN 978-5-8213-0665-4 (ДИК)

© ООО «Издательство ДИК», 2005
© ООО «Издательство ДИК», 2009, с изменениями
© ООО «Дрофа», 2009
© ВТУ ГШ, географическая основа