



«СОГЛАСОВАНО»
Начальник Управления
образования Озёрского
городского округа
Л.В. Горбунова
«18» апреля 2017г.



«СОГЛАСОВАНО»
Заместитель начальника
ОГИБДД УМВД России по
ЗАТО г. Озерск Челябинской
области
А.В. Седов
апреля 2017г.

«УТВЕРЖДАЮ»
Директор МБОУ СОШ №21
В.В. Анисимов
«18» апреля 2017г.



ПАСПОРТ

дорожной безопасности образовательного учреждения

МУНИЦИПАЛЬНОЕ БЮДЖЕТНОЕ

ОБРАЗОВАТЕЛЬНОЕ УЧРЕЖДЕНИЕ

«СРЕДНЯЯ ОБЩЕОБРАЗОВАТЕЛЬНАЯ

ШКОЛА №21»

(старшая школа)

Общие сведения

Муниципальное бюджетное общеобразовательное учреждение. Средняя общеобразовательная школа №21

Тип ОУ: общеобразовательная.

*Юридический адрес: 456780, Челябинская область г. Озерск б. Луначарского д. 11, телефон директора 8 (35130) 7-17-50, секретарь, факс 8 (35130) 7-16-67
e-mail: school21ozr@yandex.ru*

Фактический адрес: Челябинская область г. Озёрск, ул. Матросова д. 2

Руководители МБОУ СОШ №21:

Директор: Анисимов Владислав Валерьевич тел. 8(35130)-7-17-50

Заместитель директора:

Шмидт Марина Александровна тел. 8(35130)-7-17-50

Заместитель директора:

Грошева Ирина Евгеньевна, тел. 8(35130)-7-16-67

Ответственные работники муниципального органа образования:

Пужалин Вячеслав Алексеевич, старший инспектор, тел. 8(35130)6-62-07.

Агапов Константин Валерьевич, старший инспектор, тел 8(35130) 6-60-36.

Ответственные от ГИБДД УМВД России г. Озёрск

1. Инспектор по пропаганде БДД ОГИБДД

Архипова Наталья Алексеевна - тел. 8(35130)4-55-21

Гордеева Елена Александровна -- т.сот. 89000950905

2. Инспектора дорожного надзора

Байганов Руслан Харрасович , Лапченко Алексей Игоревич , тел. 8(35130) 4-56-73

3. Инспектор ОР ДПС ГИБДД - Гордеева Елена Александровна -- т.сот. 89000950905

Ответственный работник за мероприятия по профилактике детского дорожно-транспортного травматизма:

Грошев Валерий Владимирович, преподаватель-организатор ОБЖ, тел. 8(35130)7-16-67, приказ МБОУ СОШ №21 от 25 августа 2016 года №219

Руководитель или ответственный работник дорожно-эксплуатационной организации, осуществляющей содержание УДС - нет

Руководитель или ответственный работник дорожно-эксплуатационной организации, осуществляющей содержание ТСОДД - нет

Количество учащихся - 305

Наличие информационного стенда по БДД - имеется 1 общий стенд, рекреация 3 этажа

Наличие уголка по БДД - 11 уголков в каждом классе

Наличие класса по БДД - нет

Наличие автогородка (площадки) - нет

Наличие автобуса - нет

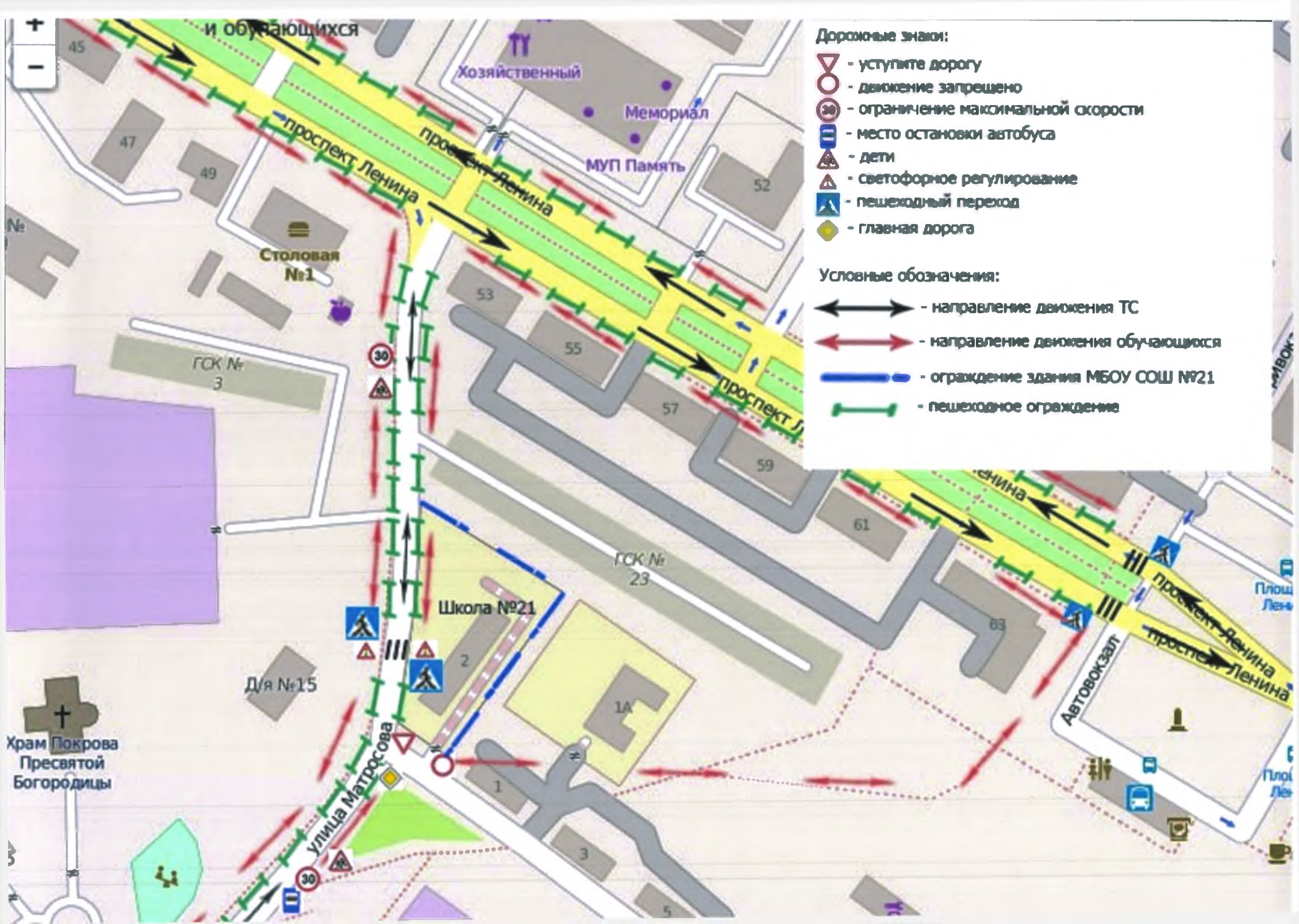
Время занятий учащихся - с 8-30 до 15-40

Внеклассные занятия - с 15-40 до 17-30









Содержание

I. План-схемы МБОУ СОШ №21.





- 1) район расположения МБОУ СОШ №21, пути движения транспортных средств и детей (учеников, обучающихся);
- 2) пути движения транспортных средств к местам разгрузки (погрузки) и рекомендуемые пути движения обучающихся по территории МБОУ СОШ №21;
- 3) маршруты движения организованных групп детей от МБОУ СОШ №21 к КСК «Лидер» и обратно.



Дорожные знаки:

-  - уступите дорогу
-  - движение запрещено
-  - ограничение максимальной скорости
-  - место остановки автобуса
-  - дети
-  - светофорное регулирование
-  - пешеходный переход
-  - главная дорога

Условные обозначения:

-  - направление движения ТС
-  - направление движения обучающихся
-  - ограждение здания МБОУ СОШ №21
-  - пешеходное ограждение

и обучающихся

Хозяйственный

Мемориал

МУП Память

Столовая №1

ГСК № 3

Школа №21

ГСК № 23

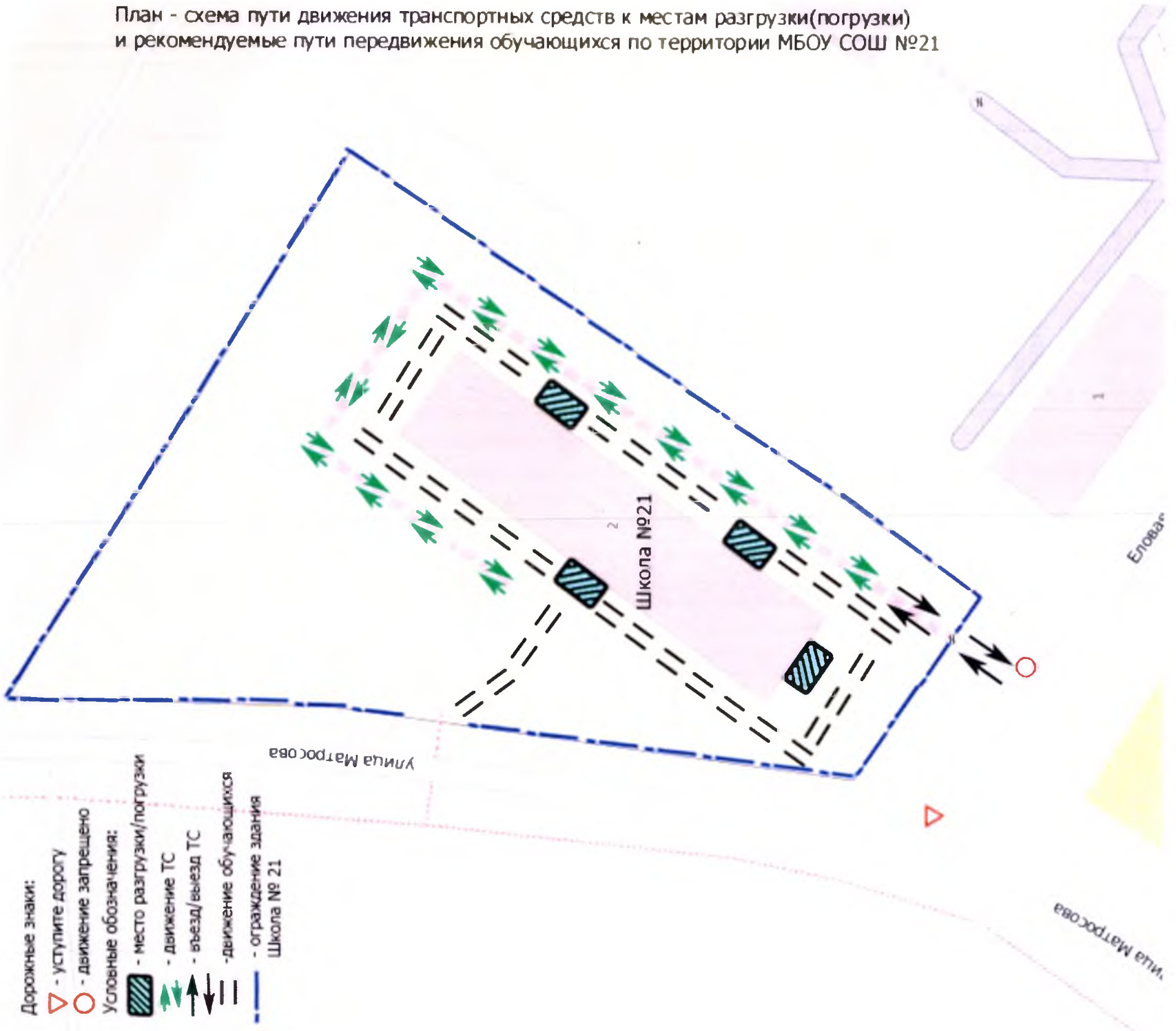
Д/я №15

улица Матросова

Автовокзал









Храм Покрова Пресвятой Богородицы

План - схема пути движения транспортных средств к местам разгрузки(погрузки) и рекомендуемые пути передвижения обучающихся по территории МБОУ СОШ №21







- Дорожные знаки:**
- △ - уступите дорогу
 - - движение запрещено
- Условные обозначения:**
- ▨ - место разгрузки/погрузки
 - (green) - движение ТС
 - ↕ (black) - въезд/выезд ТС
 - (black) - движение обучающихся
 - (blue dashed) - ограждение здания Школа № 21

Дорожные знаки:

-  - уступите дорогу
-  - движение запрещено
-  - ограничение максимальной скорости
-  - место остановки автобуса
-  - дети
-  - светофорное регулирование
-  - пешеходный переход
-  - главная дорога

Условные обозначения:

-  - направление движения ТС
-  - направление движения обучающихся
-  - ограждение здания МБОУ СОШ №21
-  - пешеходное ограждение

План-схема
движения организованных групп обучающихся от
МБОУ СОШ №21 к КСК "Лидер" и обратно



**Информационная карточка
перевозок детей специальным транспортным средством**

Общие сведения

Марка _____
Модель _____
Государственный регистрационный знак _____
Год выпуска _____ Количество мест в автобусе _____
Соответствие конструкции требованиям, предъявляемым к школьным автобусам

1. Сведения о владельце

Владелец _____
(наименование организации)
Юридический адрес владельца _____
Фактический адрес владельца _____
Телефон ответственного лица _____

2. Сведения о водителе автобуса

Фамилия, имя, отчество _____
Принят на работу _____
Стаж вождения категории D _____

3. Организационно-техническое обеспечение

Лицо, ответственное, за обеспечение безопасности дорожного движения:

назначено _____
прошло аттестацию _____

Дата последнего технического осмотра _____

Директор образовательного учреждения
(заведующий ОУ) _____
(подпись) (Ф.И.О.)

Руководитель организации,
осуществляющей перевозку детей
специальным транспортом
(автобусом) _____
(подпись) (Ф.И.О.)